



PLAN DE DESARROLLO TURÍSTICO DEL MUNICIPIO DE TEKAX, YUCATÁN

DICIEMBRE, 2020

TEKAX

Tekax es uno de los 106 municipios que conforman el estado de Yucatán, ubicado en la zona sur, a 120 kilómetros de la ciudad capital de Mérida. Su nombre, traducido libremente significa Aquí lo ataron o amarraron por derivarse de las voces Te, tela lo dicho antes y Kax, kaxá, amarrar o atar.

Figura 1. Escudo del municipio de Tekax



El escudo de armas

Fue elaborado el 4 diciembre de 1991. Presentado por el Sr. Juan Francisco y Peón Ancona y adoptado por unanimidad en sesión solemne de Cabildo. Entre los elementos simbólicos que tiene se encuentran:

La serranía color verde con cielo color azul, la ermita color oro que representan a su santo guardián, las cinco cañas de azúcar puestas en palo de manera vertical por su producción natural y el monte de arboleda color verde sobre un color oro por su nombre “El lugar de los bosques”.

Perfil socioeconómico del municipio

- **Historia**

No existen datos exactos sobre su fundación. Entre los hechos relevantes de la historia del municipio se encuentran que Tekax perteneció, en la época prehispánica, al cacicazgo de Tutulxiú. En 1558, Tekax recibió la visita del Comisario General de la Nueva España. De 1749 y hasta 1795 perteneció al Partido de la Sierra alta y en 1809, se convirtió en cabecera de la Sub-delegación de intendencia de Yucatán. En 1823, se le concedió el título de Villa y dos años después, en 1825, pasó a ser cabecera del Partido de la Sierra alta. En 1841, la cabecera del municipio obtuvo el título de Ciudad. Sin embargo, en 1922, se derogaron los decretos que le concedieron los títulos de Ciudad y Villa y se vuelve a la categoría de Pueblo.



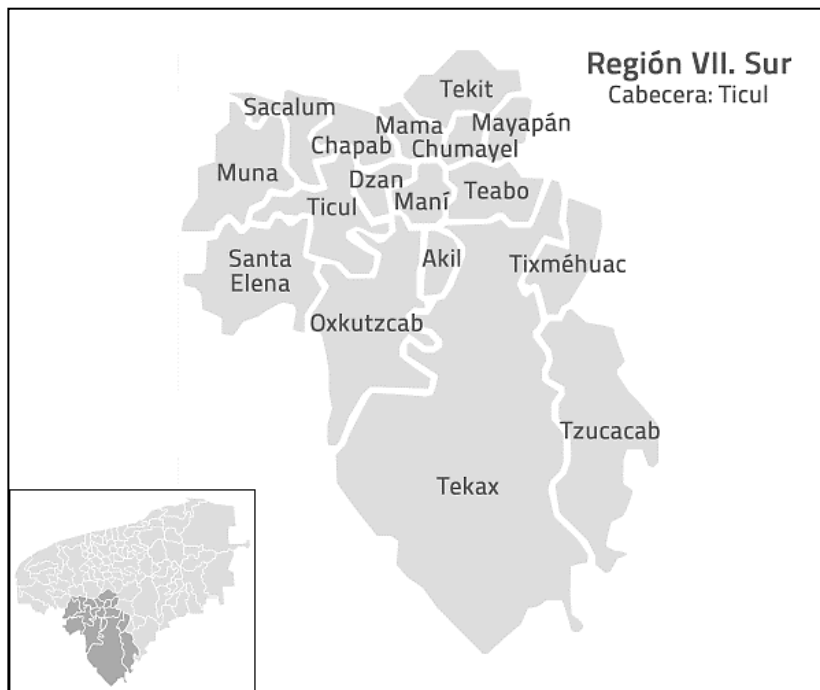
Fue en 1928 que, por decreto, el pueblo de Tekax se llamó Ciudad Obregón. Y dos años más tarde se abrogó el anterior decreto y se le designa con el nombre de Tekax de Álvaro Obregón cuyo nombre permanece hasta nuestros días y continúa siendo la cabecera del municipio.

- **Localización**

El municipio de Tekax se localiza entre los paralelos 19°42' y 20°22' de latitud norte; los meridianos 89°00' y 89°34' de longitud oeste; altitud entre 100 y 200 m. Colinda al norte con los municipios de Oxkutzcab, Akil, Maní, Teabo y Cantamayec; al este con los municipios de Cantamayec, Tixméhuac, Tzucacab y la Zona Interestatal de Quintana Roo-Yucatán; al sur con las Zonas interestatales de Quintana Roo-Yucatán, Campeche-Quintana Roo-Yucatán y Campeche-Yucatán y al oeste con la Zona Interestatal de Campeche-Yucatán y el municipio de Oxkutzcab.

El municipio de Tekax está integrado por 70 localidades y una extensión de 2,769.87 Km², lo representa el 8.79 % del territorio estatal y el 0.1979% del territorio nacional.

Figura 2. Localización del municipio de Tekax en la Península de Yucatán y en la Región VII. Sur



Fuente: Gobierno del Estado de Yucatán



- **Clima**

El clima del municipio se caracteriza por ser cálido subhúmedo, con lluvias en verano, de menor humedad (100%). Tiene una temperatura media anual es de 25.7°C, en un rango que varía de 24 a 28°C y una precipitación pluvial que va de los 1000 a los 1,100 mm. Los vientos dominantes provienen en dirección noroeste.

- **Fisiografía**

Esta descripción reconoce y delimita el medio físico en el cual se encuentra asentado Tekax. En contraste con la topografía mayormente plana de la Península de Yucatán, Tekax cuenta con elevaciones de hasta 150 metros.

La Tabla 1 presenta la fisiografía del municipio, utilizando la clasificación del Instituto Nacional de Geografía y Estadística (INEGI).

Tabla 1. Fisiografía del municipio de Tekax, Yucatán

Provincia	Península de Yucatán (100%)
Subprovincia	Carso y Lomeríos de Campeche 2,199.93 Km ² (79.42%) Carso Yucateco 570.06 km ² (20.58%)
Sistema de topofomas	Lomerío bajo con hondonadas (76.34%) Llanura rocosa con hondonadas someras de piso rocoso o cementado (20.58%) Pequeña sierra fallada (2.97%) Llanura de depósito lacustre (0.11%)

Fuente: Prontuario de información geográfica municipal Tekax. INEGI





- Uso de suelo y vegetación

El uso del suelo del municipio se presenta en la Tabla 2, indicando la superficie y el porcentaje que corresponde del territorio.

Tabla 2. Uso de suelo del municipio y la vegetación de Tekax, Yucatán

Características	Superficie	Porcentaje
Selva mediana subcaducifolia	2,156.6 Km ²	77.85%
Agricultura de temporal, vegetación secundaria de selva mediana subcaducifolia abarca	225.89 Km ²	8.15%
Selva baja subperennifolia	140.08 Km ²	5.06%
Agricultura de temporal, vegetación secundaria de selva baja caducifolia	77.08 Km ²	2.78%
Vegetación secundaria de selva mediana subcaducifolia, agricultura de temporal	67.78 Km ²	2.45%
Agricultura de temporal	42.27 Km ²	1.53%
Vegetación secundaria de selva baja caducifolia, agricultura de temporal	22.09 Km ²	0.8%
Área urbana	5.62 Km ²	0.2%
Agricultura de riego	1.24 Km ²	0.04%

Fuente: Prontuario de información geográfica municipal Tekax. INEGI

Uso potencial de la tierra.

La Tabla 3 muestra el uso potencial del territorio, de acuerdo a sus características.

Tabla 3. Uso potencial de la tierra del municipio de Tekax, Yucatán

Uso		Porcentaje
Agrícola	No apta para la agricultura	61.89%
	Para agricultura manual estacional	23.88%
	Para agricultura mecanizada continua	14.23%
Pecuario	Para el aprovechamiento de la vegetación natural diferente del pastizal	83.42%
	Para el establecimiento de praderas cultivadas con maquinaria agrícola	14.23%
	No apta para uso pecuario	1.68%
	Para el aprovechamiento de la vegetación de pastizal	0.67%

Fuente: Prontuario de información geográfica municipal Tekax. INEGI



- Hidrografía

La Tabla 4 presenta las características hidrográficas del municipio.

Tabla 4. Hidrografía de Tekax

Región hidrológica	Yucatán Norte (Yucatán) (54.03%) y Yucatán Este (Quintana Roo) (45.97%)
Cuenca	Yucatán (54.03%) y Cuencas Cerradas (45.97%)
Subcuenca	No aplicable (54.03%) y Becanchén – L. Chichancanab – Loché – Xkanhá – Sin nombre (45.97%)

Fuente: Prontuario de información geográfica municipal Tekax. INEGI

- Población

La población del municipio de Tekax, de acuerdo al censo realizado por el INEGI en 2010 se presenta en la Tabla 5.

Tabla 5. Población del municipio de Tekax y su composición

Población total hombres	19,975
Población total mujeres	20,572
Total de habitantes	40,547

Fuente: INEGI. Censo de Población y Vivienda 2010.

- Pobreza y rezago

La Tabla 6 presenta el Índice de rezago social del municipio de Tekax, para el año 2010.

Tabla 6. Índice de rezago social del municipio de Tekax

Tekax	2010
Población total	40,547
% de población sin derecho-habiencia a servicios de salud	13.62
% de viviendas particulares habitadas con piso de tierra	6.49
% de viviendas particulares habitadas que no disponen de excusado o sanitario	15.83
% de viviendas particulares habitadas que no disponen de agua entubada de la red pública	6.75
% de viviendas particulares habitadas que no disponen de drenaje	27.22
% de viviendas particulares habitadas que no disponen de energía eléctrica	4.11
% de viviendas particulares habitadas que no disponen de lavadora	40.63
% de viviendas particulares habitadas que no disponen de refrigerador	42.27
Índice de rezago social	-0.20812
Grado de rezago social	Bajo
Lugar que ocupa en el contexto nacional	1297





Fuente: Estimaciones del Consejo Nacional de Evaluación de la Política de Desarrollo Social (CONEVAL), con base en INEGI, con base en el Censo de Población y Vivienda 2010.

En la Tabla 7 se presentan los indicadores de medición de la pobreza, para el municipio de Tekax, para el año 2010.

Tabla 7. Indicadores de pobreza en Tekax para el 2010

Tekax	2010
Pobreza en porcentaje	71.4
Carencias promedio	2.8
Pobreza extrema en porcentaje	22.4
Carencias promedio	3.6
Pobreza moderada	49.0
Carencias promedio	2.4
Vulnerables por carencia social	18.8
Carencias promedio	2.1
Vulnerables por ingreso	2.6
No pobres y no vulnerables	7.2
Rezago educativo	33.1
Carencias promedio	3.3
Carencia por acceso a los servicios de salud	11.6
Carencias promedio	3.2
Carencia por acceso a la seguridad social	79.4
Carencias promedio	2.8
Carencia por calidad y espacios de la vivienda	35.0
Carencias promedio	3.5
Carencia por acceso a los servicios básicos en la vivienda	63.4
Carencias promedio	3.1
Carencia por acceso a la alimentación	15.8
Carencias promedio	3.9
Población con al menos una carencia social	90.1
Carencias promedio	2.6
Población con tres o más carencias sociales	49.4
Carencias promedio	3.5
Población con ingreso inferior a la línea de bienestar	74.0
Carencias promedio	2.7
Población con ingreso inferior a la línea de bienestar mínimo	32.2
Carencias promedio	3.0

Fuente: Estimaciones del Consejo Nacional de Evaluación de la Política de Desarrollo Social (CONEVAL), con base en INEGI, con base en el Censo de Población y Vivienda 2010.



- Educación

En esta sección se presentan indicadores que muestran la situación de la educación en el municipio.

- Alumnos, docentes y escuelas

En las Tablas 8 y 9 se presentan el número de instituciones públicas y privadas de educación en el municipio de Tekax, respectivamente.

Tabla 8. Instalaciones de escuelas públicas por nivel educativo en Tekax, en 2010

Nivel Educativo	Número de escuelas	Aulas					Promedio de aulas por escuela
		Total	En uso	Adaptadas	Talleres	Laboratorios	
Preescolar	40	89	88	4	0	0	2
Primaria	52	253	227	7	0	0	5
Secundaria	20	94	94	6	0	0	5
Bachillerato	3	41	34	0	2	4	14

Fuente: Secretaría de Educación Pública. Dirección General de Planeación y Programación. Base de datos de Estadística Básica del Sistema Educativo Nacional.

Tabla 9. Instalaciones de escuelas privadas por nivel educativo en Tekax, en 2010

Nivel Educativo	Número de escuelas	Aulas					Promedio de aulas por escuela
		Total	En uso	Adaptadas	Talleres	Laboratorios	
Preescolar	2	6	5	0	0	0	3
Primaria	1	6	5	5	0	0	6
Bachillerato	1	5	3	0	0	1	5

Fuente: Secretaría de Educación Pública. Dirección General de Planeación y Programación. Base de datos de Estadística Básica del Sistema Educativo Nacional.





Como se puede observar en las tablas precedentes, en el municipio prevalece el número de instituciones educativas públicas sobre el número de instituciones privadas de enseñanza, de todos los niveles.

En las Tablas 10 y 11 están representados el número alumnos inscritos en instituciones de educación públicas y privadas en el municipio de Tekax, respectivamente.

Tabla 10. Alumnos inscritos en escuelas públicas por nivel educativo, 2010

Nivel Educativo	Alumnos			Promedio de alumnos por escuela			Promedio de alumnos por docente		
	Total	Hombres	Mujeres	Total	Hombres	Mujeres	Total	Hombres	Mujeres
Preescolar	1,749	904	845	44	23	21	23	12	11
Primaria	5,775	2,888	2,887	111	56	56	25	13	13
Secundaria	2,148	1,157	991	107	58	50	12	7	6
Bachillerato	1,286	707	579	429	236	193	20	11	9

Fuente: Secretaría de Educación Pública. Dirección General de Planeación y Programación. Base de datos de Estadística Básica del Sistema Educativo Nacional.

Tabla 11. Alumnos inscritos en escuelas privadas por nivel educativo, 2010

Nivel Educativo	Alumnos			Promedio de alumnos por escuela			Promedio de alumnos por docente		
	Total	Hombres	Mujeres	Total	Hombres	Mujeres	Total	Hombres	Mujeres
Preescolar	85	46	39	43	23	20	17	9	8
Primaria	33	18	15	33	18	15	7	4	3
Bachillerato	69	33	36	69	33	36	6	3	3

Fuente: Secretaría de Educación Pública. Dirección General de Planeación y Programación. Base de datos de Estadística Básica del Sistema Educativo Nacional.



Las Tablas 12 y 13 muestran el número de docentes en instituciones tanto públicas como privadas, en el municipio durante 2010.

Tabla 12. Docentes en escuelas públicas por nivel educativo, en Tekax durante 2010

Nivel Educativo	Docentes			Promedio de docentes por escuela		
	Total	Hombres	Mujeres	Total	Hombres	Mujeres
Preescolar	75	19	56	2	0	1
Primaria	228	111	117	4	2	2
Secundaria	175	103	72	9	5	4
Bachillerato	65	48	17	22	16	6

Fuente: Secretaría de Educación Pública. Dirección General de Planeación y Programación. Base de datos de Estadística Básica del Sistema Educativo Nacional.

Tabla 13. Docentes en escuelas privadas por nivel educativo, en Tekax durante 2010

Nivel Educativo	Docentes			Promedio de docentes por escuela		
	Total	Hombres	Mujeres	Total	Hombres	Mujeres
Preescolar	5	0	5	3	0	3
Primaria	5	4	1	5	4	1
Bachillerato	11	10	1	11	10	1

Fuente: Secretaría de Educación Pública. Dirección General de Planeación y Programación. Base de datos de Estadística Básica del Sistema Educativo Nacional.





- Indicadores de rezago educativo

En la Tabla 14 se muestran algunos indicadores que muestran el nivel de rezago educativo existente en el municipio.

Tabla 14. Indicadores de rezago educativo en Tekax, en el año 2010

Tekax		2010
Población total		40,547
% de población de 15 años o más analfabeta		16.98
% de población de 6 a 14 años que no asiste a la escuela		5.12
% de población de 15 años y más con educación básica incompleta		57.76

Fuente: Estimaciones del Consejo Nacional de Evaluación de la Política de Desarrollo Social (CONEVAL), con base en INEGI, con base en el Censo de Población y Vivienda 2010.

Las Tablas 15 y 16 muestran el número de alumnos egresados de las instituciones educativas públicas y privadas del municipio, durante el 2010.

Tabla 15. Alumnos egresados de escuelas públicas por nivel educativo en Tekax, en 2010

Nivel Educativo	Alumnos			Promedio de alumnos por escuela			Promedio de alumnos por docente		
	Total	Hombres	Mujeres	Total	Hombres	Mujeres	Total	Hombres	Mujeres
Secundaria	685	328	357	34	16	18	4	2	2
Bachillerato	303	137	166	101	46	55	5	2	3

Fuente: Secretaría de Educación Pública. Dirección General de Planeación y Programación. Base de datos de Estadística Básica del Sistema Educativo Nacional.

Tabla 16. Alumnos egresados de escuelas privadas por nivel educativo en Tekax, en 2010

Nivel Educativo	Alumnos			Promedio de alumnos por escuela			Promedio de alumnos por docente		
	Total	Hombres	Mujeres	Total	Hombres	Mujeres	Total	Hombres	Mujeres
Bachillerato	21	13	8	21	13	8	2	1	1

Fuente: Secretaría de Educación Pública. Dirección General de Planeación y Programación. Base de datos de Estadística Básica del Sistema Educativo Nacional.



- Economía

En la esta sección se presentan los indicadores económicos que permiten comprender la realidad del municipio de Tekax.

- Empleabilidad

En la Tabla 17 se muestra la distribución de la población, durante el año 2010 en el municipio.

Tabla 17. Distribución de la población por condición de actividad económica según sexo, 2010

Indicadores de participación económica	Total	Hombres	Mujeres	% Hombres	% Mujeres
Población Económicamente Activa (PEA)	15,533	11,504	4,029	74.06	25.94
Ocupada	15,264	11,268	3,996	73.82	26.18
Desocupada	269	236	33	87.73	12.27
Población no económicamente activa	14,812	3,403	11,409	22.97	77.03

Fuente: Anuario Estadístico del Estado de Yucatán, editado por el INEGI.

- Producción primaria

En lo que respecta a la agricultura, los cultivos de mayor producción son el maíz, la soya, la calabaza y el frijol. Tekax también se caracteriza por tener una alta cantidad de hectáreas sembradas con pastos.

En el ámbito de la ganadería, las especies de mayor producción son los bovinos, porcinos y aves.

La apicultura es una actividad en decadencia, en la región.

Adicionalmente existe en la entidad producción forestal maderable de comunes tropicales.

- Producción secundaria

En el municipio de Tekax se trabaja la artesanía como el bordado y tejido de ropas típicas, la talabartería, el tallado de piedra y madera, la joyería y la confección de hamacas. Adicionalmente se cuenta con algunas empresas pertenecientes a la industria manufacturera.





- Servicios

El sector comercial se caracteriza por los establecimientos de venta de alimentos preparados y venta de abarrotes al por menor.

Otro servicio que forma parte de la economía del municipio es el turismo.

- Recursos y atractivos turísticos

De acuerdo con la página oficial del gobierno municipal y a la Secretaría de Fomento Turístico del estado de Yucatán, Tekax cuenta con atractivos turísticos arquitectónicos, arqueológicos y culturales.

En los atractivos arquitectónicos encontramos el exconvento y parroquia de San Juan Bautista, que data de finales del siglo XVII; la capilla de San Francisco; la Ermita que también fue erigida en el siglo XVII se eleva sobre la sierra yucateca, rodeada de naturaleza.

Este atractivo además es considerado como un atractivo religioso en el que se localiza la imagen más importante y venerada para la población de la religión católica romana: San Diego de Alcalá, custodio de la ciudad de Tekax; la Capilla “Padre Eterno” es considerada una obra importante valorada por la población como centro de enseñanza del cristianismo.

Otro ícono de la historia comercial de la región es la ex- Estación de Ferrocarril cuyo paso principal era la zona agrícola de Tekax en el trayecto que conectaba a Mérida con Peto.

Otro lugar de interés arquitectónico en la región es la Ex-Hacienda “Santa María” que se localiza a las afueras de Tekax, en dirección a la ciudad de Chetumal, Quintana Roo.

En lo que respecta a los atractivos arqueológicos, encontramos el sitio arqueológico denominado Chamultún, que en maya significa “**Cerro de piedra roja**” rodeado de naturaleza y poseedor de monumentos representativos de la cultura maya en el sur del estado. Otros centros arqueológicos de interés en la región son: Chuncanap, Itzitz, Nocacab, Tzulay, Xaya, Kinil, Tixhualahtun, Chacchob, San Diego, Ticum y Cotbé.

En los atractivos culturales, encontramos expresiones típicas de la región tales como las **fiestas populares**, algunas de las cuales tienen un matiz religioso.

La fiesta de la primavera tiene lugar del 18 al 22 de abril; del 8 de mayo al 1º de junio, se festeja a San Bartolomé llevándose a cabo rosarios, misas y procesiones en la localidad de Pencuyut; del 8 al 13 de noviembre, se festeja a San Diego de Alcalá; del 8 al 15 de diciembre, se festeja a la Virgen de Guadalupe.





- Infraestructura turística
 - Oferta en el Estado de Yucatán

El Estado de Yucatán está situado en el extremo norte de la Península del mismo nombre en el sureste de la República Mexicana. Se encuentra ubicado entre los paralelos 19°29' y 21°37' latitud norte y los meridianos 87°32' y 90°25' longitud oeste. Colinda al norte con el Golfo de México, al este y sureste con Quintana Roo y al oeste y suroeste con Campeche. Su extensión territorial es de 43,379 kilómetros cuadrados que equivale al 2.21 por ciento del total del territorio de la nación.

El Estado ofrece a los visitantes una variedad de atractivos turísticos que incluyen zonas arqueológicas, museos, monumentos históricos, destinos coloniales, ecológicos y de playa, así como centros turísticos de distinta orientación para satisfacer las preferencias de visitantes nacionales e internacionales. Las principales localidades turísticas son: Mérida, Progreso, Valladolid, Izamal, Pisté, Santa Elena, Celestún y Río Lagartos.

Entre los atractivos del estado se encuentran los siguientes museos, a través de todo el territorio:

- Hacienda-Museo Yaxcopoil en Umán;
- Museo de Arte Contemporáneo Ateneo de Yucatán (MACAY);
- Museo de Arte Popular;
- Museo de Historia Natural;
- Museo de la Canción Yucateca;
- Museo de la Ciudad de Mérida;
- Museo del Pueblo Maya en Dzibilchaltún;
- Museo de la Zona Arqueológica de Chichén Itzá;
- Museo de la Zona Arqueológica de Uxmal;
- Museo Regional de Antropología "Palacio Cantón";
- Museo de San Roque, en Valladolid;
- Museo de las Momias, en Santa Elena;
- Museo de Arte Sacro, en Conkal;
- Museo de Felipe Carrillo Puerto, en Motul;

Los atractivos en el segmento de Turismo de Naturaleza, en los que se pueden realizar actividades de descanso y esparcimiento tales como nado en cenote, snorkel, bicicleta, contacto directo con la flora y fauna, incluyen:

- El centro Ecoturismo San Mateo, en Peto;
- El proyecto Aventura Extrema en Chinkilá que incluye Cenotes Mágicos, en Tecoh;
- El parador Turístico Santa Rosa Hause, en Homún;
- La Unidad de Manejo para la Conservación de la Vida Silvestre (UMA), localizada en la Finca San Luis, en Temozón.





Entre los monumentos históricos distintivos del estado se encuentran:

- El Monumento a la Patria en Mérida, que ocupa la última glorieta del hermoso Paseo de Montejo;
- Numerosos pórticos de piedra de la Colonia, bustos y estatuas de hombres ilustres de la nación, del estado y de los municipios;
- La iglesia de San Gervasio, localizada en Valladolid;
- El convento de San Antonio, ubicado en Izamal, que posee el mayor atrio cerrado de México;

Los atractivos arqueológicos representan centros de interés turísticos de gran importancia. Entre los más representativos se encuentran:

- La zona arqueológica de Uxmal, es el asentamiento más representativo de la arquitectura de la Región Puuc. En este las fachadas están decoradas con mascarones de Chac, el Dios de la Lluvia, grecas, paneles con jeroglíficos y altas cresterías. Entre los edificios más representativos están la Pirámide del Adivino, el Cuadrángulo de las Monjas y la Casa de las Palomas;
- La zona arqueológica de Chichén Itzá, en donde se pueden apreciar plataformas, murallas, altares, frisos, estelas, columnas, dinteles, mascarones y esculturas. El edificio emblemático es el Castillo de Kukulcán.

Respecto a los atractivos de recreación acuática, podemos encontrar:

- En el Parque Nacional de Celestún, cuyo nombre significa "Piedra Pintada", se pueden encontrar playas y manglares. Es lugar de alimentación y descanso de aves migratorias y sitio de reproducción del flamenco rosa;
- El cenote Zací, que en la actualidad funciona como restaurante y alberca natural.
 - Oferta en municipios colindantes

Se presenta en esta sección la oferta turística existente en los municipios que colindan con Tekax.

Municipio de Oxkutzcab, Yucatán:

Atractivos arquitectónicos:

- Iglesia y convento San Francisco de Asís;
- Ermita de la Virgen del Pilar;
- Capilla de San Esteban.

Atractivos naturales:

- Grutas de Loltún.





Atractivos arqueológicos:

- Zona Arqueológica de Labná;
- Zona Arqueológica de Xlapac;
- Zona Arqueológica de Sayil;
- Zona Arqueológica de Kabah;
- Zona Arqueológica de Kom;
- Zona Arqueológica de Kiuic;
- Zona Arqueológica de Oxkutzcab;
- Zona Arqueológica de Sabacché.

Municipio de Akil, Yucatán

Atractivos arquitectónicos:

- Templo de Santa Inés.

Atractivos arqueológicos:

- Sitio Arqueológico de Sac-nicté Akil;
- Sitio Arqueológico de Akil.

Municipio de Maní, Yucatán

Atractivos arquitectónicos:

- Plaza de la Independencia (ex convento);
- Plaza de la Ceibas (ex convento);
- Capilla de la Candelaria (ex convento);
- Ex convento y templo de San Miguel Arcángel;
- Capilla de San Juan;
- Capilla de Santa Lucía;
- Capilla de Santiago;
- En Tipikal, el templo de la Magdalena.

Municipio de Teabo, Yucatán

Atractivos arquitectónicos:

- Exconvento y parroquia en honor de San Pedro y San Pablo;
- Capilla de San Esteban;
- Capilla construida en honor de los indios.

Atractivos arqueológicos:

- Vestigios Arqueológicos en la cabecera municipal y en la localidad de Chacchob.





Municipio de Cantamayec, Yucatán

Atractivos arquitectónicos:

- Templo en honor a San Luis;
- Templo en honor a San Miguel Arcángel.

Atractivos arqueológicos:

- Zona arqueológica de Ohican.

Municipio de Tixméhuac, Yucatán

Atractivos arquitectónicos:

- Iglesia en honor a San Miguel Arcángel.

Atractivos arqueológicos:

- La jurisdicción municipal está considerada como zona arqueológica, compuesta por los siguientes sitios: Chucub, Kimbilá, Modzil y Nocas.

Municipio de Tzucacab, Yucatán

Atractivos arquitectónicos:

- El templo de San Francisco Javier.

Atractivos arqueológicos:

- La zona arqueológica de Ek Balám.

A proximidad de la zona interestatal de Quintana Roo y Yucatán

Atractivos arqueológicos:

- Zona Arqueológica de Tulum;
- Parque Nacional Tulum;
- El Castillo, Kukulcán;
- El Templo de los Frescos;
- El Templo del Dios Descendente.

Atractivos naturales:

- Museo Natural Subacuático Arrecifes de Tulum.



- Servicios de alojamiento

Las Tablas 18 y 19 muestran la oferta de los servicios de alojamiento que ofrece el municipio de Tekax, al 31 de diciembre de 2016.

Tabla 18. Establecimientos de hospedaje según tipo de alojamiento, en Tekax

Municipio	Tekax
Total	6
Hoteles	6
Moteles	0
Cabañas, villas y similares	0
Campamentos y albergues recreativos	0
Pensiones y casas de huéspedes	0
Departamentos y casas amuebladas con servicio de hotelería	0

Fuente: Anuario estadístico y geográfico de Yucatán 2017, INEGI

Tabla 19. Establecimientos de hospedaje según categoría turística, en Tekax

Municipio	Tekax
Total	6
Cinco estrellas	1
Cuatro estrellas	0
Tres estrellas	0
Dos estrellas	0
Una estrella	2
Sin categoría	3

Fuente: Anuario estadístico y geográfico de Yucatán 2017, INEGI

- Demanda Turística
 - Indicadores generales del Turismo

La Dirección de turismo del municipio de Tekax no cuenta con indicadores generales que permitan conocer la situación de la actividad turística, el número de prestadores de servicios turísticos en la entidad ni la composición de la demanda turística que fluye al municipio. Por otro lado, la información recabada por la Secretaría de Fomento Turístico (SEFOTUR) del Estado de Yucatán y, en consecuencia, la información disponible tanto en el INEGI como en la Secretaría de Turismo (SECTUR) no cuenta con el nivel de desagregación requerido para hacer un análisis comprensible de la situación del turismo en el municipio, concentrándose mayormente en la ciudad capital, Mérida y en Zonas arqueológicas de interés en la región.

- Segmentos de mercado turístico que visitan el municipio

De acuerdo a los planes estatal y municipal de desarrollo, así como al análisis que han hecho la SEFOTUR y la Dirección municipal de turismo, se concluye que los segmentos de mercado que visitan Tekax son el turismo de naturaleza y el turismo de aventura.



Es intención de la actual administración impulsar el desarrollo de infraestructura y servicios complementarios que permitan al municipio incursionar en los segmentos de turismo cultural, en su vertiente religiosa.

- Edades y género de los turistas

No hay estadísticas disponibles para el municipio.

- Origen de los turistas

No hay estadísticas disponibles para el municipio. A este respecto solamente se puede señalar aquí que las autoridades turísticas del municipio han mencionado que los turistas provienen, en su mayoría, de municipios aledaños.

- Características de viaje

No hay estadísticas disponibles para el municipio.

- Gastos, compras y consumo del turista

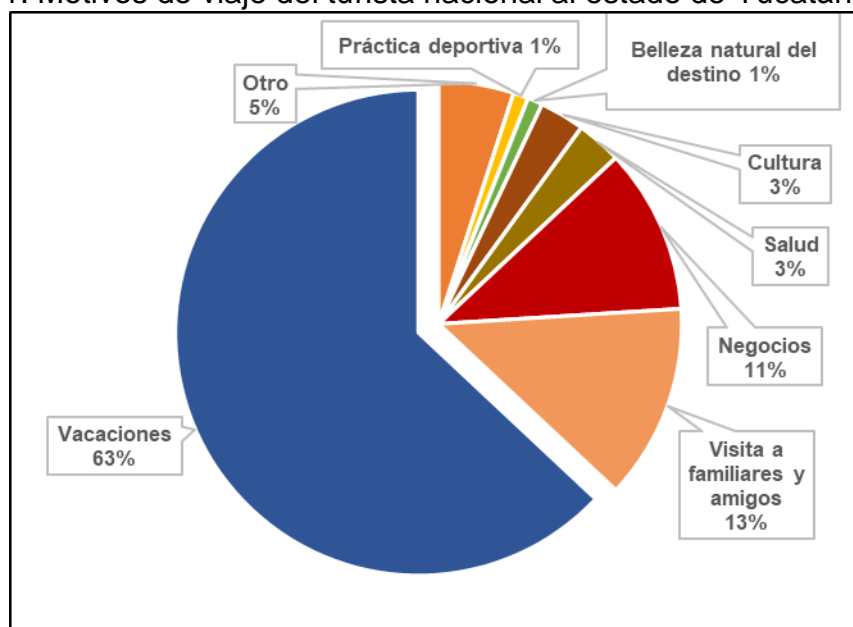
No hay estadísticas disponibles para el municipio.

- Motivación y actividades turísticas

No hay estadísticas disponibles para el municipio.

Con la intención de proporcionar un panorama de las estadísticas existentes para el Estado de Yucatán, en su conjunto, se presentan en las Gráficas 1 y 2 las motivaciones de los turistas tanto, nacionales como extranjeros, para visitar este destino, según un estudio realizado en el año 2017.

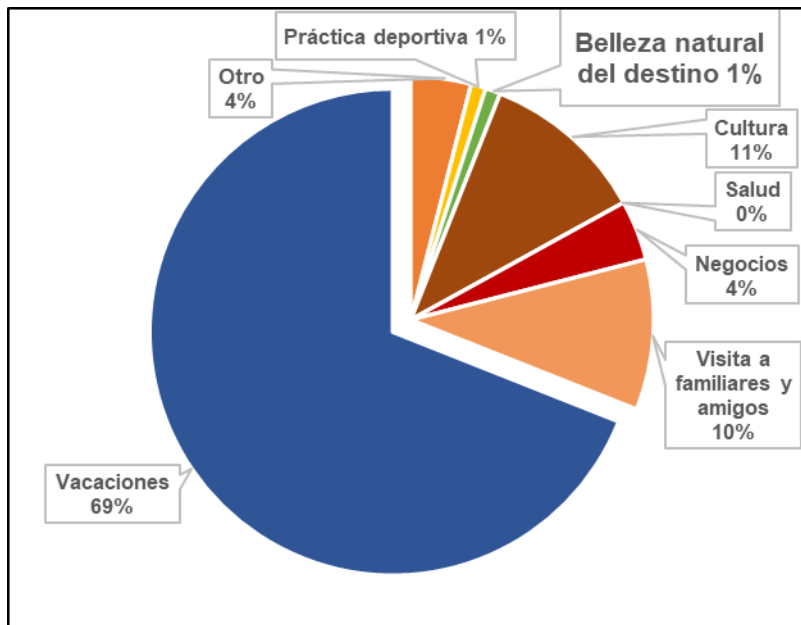
Gráfica 1. Motivos de viaje del turista nacional al estado de Yucatán, en 2017



Fuente: Estudio de Perfil y Grado de Satisfacción del Turista Nacional y Extranjero en los Principales Destinos de Yucatán. SEFOTUR, 2017.



Gráfica 2. Motivos de viaje del turista extranjero al estado de Yucatán, en 2017



Fuente: Estudio de Perfil y Grado de Satisfacción del Turista Nacional y Extranjero en los Principales Destinos de Yucatán. SEFOTUR, 2017.

Conclusiones

- Análisis FODA del municipio
 - Fortalezas

Desde el punto de vista de la accesibilidad, el municipio de Tekax se encuentra cerca de la ciudad capital del Estado, Mérida. La cabecera municipal está a 116 kilómetros y es accesible por la carretera número 184 Mérida - Peto/Teya -Peto/México, por lo que puede ser un destino turístico complementario para aquellos turistas nacionales y extranjeros que visiten la ciudad.

Por lo que respecta al desarrollo de la infraestructura turística, se creó, en el año 2019, la policía turística por iniciativa de la actual administración municipal que comenzó a operar principalmente en la cabecera municipal y cuyos objetivos, además de asegurar la seguridad de los visitantes, incluyen brindar información y orientar en el descubrimiento de los atractivos turísticos de la entidad.

En el rubro de la participación municipal para el impulso del turismo en el municipio, se encuentran diversas acciones entre las que contamos la intención de crear infraestructura para captar una mayor cantidad de visitantes, aprovechando los atractivos del municipio, correspondientes al segmento de turismo de naturaleza.

El municipio crea programas y recorridos tales como la “Ruta Maya” para dar a conocer los atractivos del municipio a turistas tanto nacionales como internacionales.





Se promueve la inversión en el sector turístico en el municipio. Ejemplo de lo anterior es la construcción de infraestructura de alojamiento con capital local. En el año 2019 dio comienzo la construcción de un hotel que formará parte de la cadena Technohotel, en el municipio de Tekax.

En lo que respecta a la colaboración del municipio con las autoridades turísticas estatales y federales, los prestadores de servicios turísticos del municipio tienen acceso a cursos, talleres y programas de formación y profesionalización (muchos de ellos sin costo). Por ejemplo, la Secretaría de Fomento Turístico (FOMETUR), a través del Observatorio Turístico de Yucatán (OTY) y en coordinación con la Universidad Autónoma de Yucatán, imparte cursos de capacitación en línea dirigidos a personal operativo, ejecutivo y directivo en temas tan variados como:

- Herramientas digitales para el sector turístico;
- Inglés básico para el sector turístico;
- Francés básico para el sector turístico;
- Diseño de nuevos productos;
- Turismo inclusivo sin discriminación;
- Creatividad e innovación en la sustentabilidad turística;
- Herramientas de calidad y mejora continua;
- Identidad empresarial y cultural;
- Primeros auxilios;
- Redes de negocio y *networking*;
- Inteligencia emocional en tiempos de covid-19;
- Turismo accesible y responsabilidad social;
- Curso de actualización y diplomados para guías de turistas.

Los distintos prestadores de servicios pueden acceder a programas estatales de promoción de la actividad turística. En esta época de pandemia provocada por el virus COVID-19, se implementan programas de emergencia tales como el Programa de Protección al Empleo del Sector Turístico en el Estado de Yucatán, con la finalidad de mitigar los efectos negativos de la emergencia sanitaria en el flujo de turistas a todos los municipios del Estado.

Justamente para responder a esta pandemia se han implementado y vigilado el cumplimiento de medidas de prevención e higiene, basándose en los protocolos de bioseguridad relacionado al turismo contenidos en el programa estatal de Certificado de Buenas Prácticas Sanitarias (BPSY) para establecimientos de todo el estado. Es importante señalar que el BPSY contempla estrategias de prevención de propagación de infecciones (POSI), recomendaciones internacionales y esquemas de calidad, tales como los denominados Punto Limpio y Programa Manejo Higiénico de los Alimentos (Distintivo H), así como principios sustentables de atención en centros turísticos emitidos por las autoridades federales de la Secretaría de Salud (SS) y Secretaría de Turismo (SECTUR). En este sentido, el municipio de Tekax cuenta con esta certificación.





El estado de Yucatán, a través de la Secretaría de Fomento Turístico, promueve la inversión en nueva infraestructura turística en los distintos municipios mediante programas de incentivos fiscales accesibles para personas físicas y morales.

Los atractivos turísticos del municipio del Tekax están incluidos y son promocionados en el Programa de Difusión Turística de la Secretaría de Fomento Turístico (SEFOTUR), que incluye las estrategias, mecanismos y acciones de difusión a nivel estatal, nacional e internacional mediante los medios tradicionales de comunicación, como son la prensa, la radio y la televisión, mientras que integra nuevas tecnologías de información y comunicación tales como las páginas de internet y las redes sociales.

El municipio forma parte del Programa de revitalización de marca Destino Yucatán, llevado a cabo por la Secretaría de Fomento Turístico (SEFOTUR) cuyo objetivo es la promoción de los atractivos turísticos del estado.

- Debilidades

La Dirección de turismo de Tekax, organismo encargado de la planeación, promoción y monitoreo de la actividad turística del municipio no posee los mecanismos necesarios para integrar registros estadísticos y bases de datos que permitan conocer el perfil del visitante al municipio (edad, género y origen de los turistas, así como la duración de sus visitas, los productos turísticos consumidos, el gasto promedio durante la estancia además de las motivaciones para visitar Tekax y la manera en que se enteraron de lo que se puede disfrutar en sus distintas localidades). Esto limita el conocimiento del mercado meta e imposibilita la adaptación de la oferta a las necesidades e intereses de los visitantes potenciales, tanto nacionales como extranjeros.

Adicionalmente, como ya se ha mencionado, la información estadística concerniente en turismo, así como el perfil de los visitantes, se concentra en el estado como un conjunto y en la ciudad capital, Mérida.

En el mismo sentido, esta Dirección no posee una página de internet oficial o perfiles actualizados en algunas de las redes sociales más conocidas tales como Facebook o Instagram. Lo anterior limita su capacidad para promocionar en línea los atractivos existentes en el municipio, así como para proporcionar información que resulte útil a los turistas para maximizar el consumo de los productos turísticos allí ofrecidos.

A pesar de que Tekax tiene atractivos naturales en su territorio y que las autoridades municipales consideran que uno de sus segmentos turísticos más importantes es el turismo de naturaleza, existen atractivos que no son plenamente explotados, tales como algunos cenotes o falta desarrollar infraestructura como caminos, reservas ecológicas, parques de aventura que incluyan tirolesas, exploración de cavernas, buceo, entre otros. Debido a esto, la oferta turística del municipio todavía no está adecuadamente diferenciada, para lograr una ventaja competitiva, en la región.





El municipio no cuenta con museos. Esto limita la capacidad de incursionar en el turismo cultural y atraer a un segmento del mercado turístico que busca conocer la riqueza de la región, representada en su historia, así como usos y costumbres de la región.

La página de internet oficial del municipio de Tekax (<http://www.tekax.gob.mx/>) carece de un diseño atractivo y de una interfaz amigable con el visitante. Al mismo tiempo, la información respecto a los atractivos turísticos de la región y cómo llegar a ellos es prácticamente inexistente. En consecuencia, los visitantes potenciales tienen que hacer una búsqueda que incluya otros sitios de internet.

Existen en el municipio solamente 6 servicios de alojamiento censados y sólo uno de ellos corresponde a la categoría de 5 estrellas. Otros servicios de alojamiento y demás prestadores de servicios turísticos no se encuentran registrados en el Inventario de Servicios Turísticos del Estado de Yucatán (Inventur). Este directorio es elaborado y actualizado por la Secretaría de Fomento Turístico del Gobierno del Estado de Yucatán. El no contar con un registro limita la visibilidad de establecimientos, productos y servicios para los turistas, nacionales y extranjeros, que utilizan el internet como herramienta de búsqueda y planeación de sus visitas.

La integración de la oferta turística en el municipio no es lo suficientemente sólida. Esto repercute en que podría no maximizarse la visita de los turistas, limitando así la duración de la estancia, así como la derrama económica resultante de ésta.

- Oportunidades

Al ser considerado el turismo una actividad promotora del crecimiento económico y desarrollo social para el país, el estado de Yucatán y para el municipio de Tekax, el gobierno federal, estatal y municipal están promoviendo acciones encaminadas a la cooperación para reactivar la economía regional constituyendo al turismo como un pilar fundamental. Lo anterior se ve reflejado en los planes de desarrollo de los tres niveles de gobierno en donde se plasma, en primer lugar, el reconocimiento del potencial de los atractivos turísticos de la región y, en segundo lugar, en la decisión de explotarlos sustentablemente para mejorar el nivel de vida de las poblaciones receptoras.

La vinculación académica y de investigación representa una oportunidad para el desarrollo del potencial turístico de Tekax. Un ejemplo es el estudio denominado “Determinación del grado de vocación turística del municipio de Tekax, Yucatán”, realizado por académicos de la Universidad Tecnológica Regional del Sur y publicado en la Red Temática de estudios multidisciplinares de turismo (REMTUR), patrocinada por el Consejo Nacional de Ciencia y Tecnología (CONACYT). Este tipo de vinculación industria turística-academia permite analizar y resolver problemas relacionados con la competitividad del turismo en el municipio.

Autoridades del Fondo Nacional del Fomento al Turismo (FONATUR) y de la Secretaría de Fomento turístico de Yucatán (SEFOTUR) incluyeron al municipio de Tekax en el Programa Regional de Desarrollo Turístico denominado “Ruta Puuc”. Lo anterior permitirá al municipio acceder a fondos y programas destinados al mejoramiento de la infraestructura turística y su promoción tanto a nivel regional como a nivel nacional.





La construcción del proyecto denominado “Tren Maya” pretende ser un proyecto de inversión detonante de crecimiento de las economías locales, mediante la creación de empleo y consumo en la región. Adicionalmente, deberá ser un factor de impulso de la industria turística, al mejorar la conectividad de importantes polos y centros turísticos de la península, entre los cuales se encuentra la ciudad de Mérida, a proximidad de Tekax.

Con la finalidad de dar visibilidad a la oferta turística del municipio y promover su riqueza cultural y arqueológica, se pretende incluir a Tekax en la lista de Pueblos Mágicos de México, programa de la Secretaría de Turismo (SECTUR), del Gobierno Federal.

- Amenazas

La principal amenaza para el municipio de Tekax, en lo que respecta a su industria turística, se encuentra en la emergencia sanitaria derivada de la pandemia causada por el virus COVID-19. Las medidas de contención empleadas por gobiernos de todo el mundo han reducido el flujo de turistas nacionales y extranjeros hacia la península de Yucatán y, en consecuencia, hacia la región. Lo anterior ha impactado negativamente en el número de visitantes que arriban y en la derrama económica derivada de la actividad turística.

Adicionalmente, recursos destinados originalmente a la creación de infraestructura turística y promoción de los atractivos de la región han sido empleados para hacer frente a la pandemia durante este año.

Otra amenaza importante para el municipio proviene de la presencia de fenómenos meteorológicos, tales como la tormenta tropical Cristóbal, que este año inundó diversas localidades del municipio, impactando negativamente las economías locales, en lo general, y al turismo, en lo particular.

Existen municipios, particularmente en el Estado de Quintana-Roo que ofrecen una oferta turística más atractiva y diversificada que ha sido desarrollada para atraer turistas nacionales y extranjeros. La infraestructura y promoción de los atractivos de esos municipios, los hace más competitivos que Tekax.

El no realizar una planeación de explotación sustentable de los recursos y atractivos naturales, arquitectónicos y arqueológicos del municipio, puede provocar daños irreparables al ambiente y a las estructuras, como consecuencia del aumento del número de turistas que los visitan.

- Análisis de infraestructura urbana

La infraestructura urbana está integrada por las instalaciones, los inmuebles, los espacios, las construcciones y, en general, las actividades que se prestan a la población, en los tres órdenes de gobierno de acuerdo a sus competencias.





El municipio de Tekax cuenta con la siguiente infraestructura urbana:

- Salud

Según datos del INEGI al año 2010, se cuenta una unidad médica del Instituto de Seguridad y Servicios Sociales para los Trabajadores del Estado (ISSSTE), de primer nivel, un hospital general que atiende especialidades, como medicina interna, ortopedia, ginecología, pediatría y obstetricia, un hospital del Instituto Mexicano del Seguro Social (IMSS) y una subdelegación de la Cruz Roja Mexicana.

Adicionalmente existe una Unidad Médica Urbana perteneciente al programa “Oportunidades”, una Unidad Básica de Rehabilitación, un Centro de Salud Sector 7, un Centro de Salud Tekax, Guarderías Públicas y un DIF Municipal.

Como parte del apoyo social brindado a la comunidad, se cuenta con Comedores Comunitarios, uno perteneciente al programa “Un kilo de ayuda” y otro al Espacio de alimentación, encuentro y desarrollo (CIMAY), así como Centro de Atención a la Violencia de Género.

En lo que respecta a los servicios particulares del área de salud, en Tekax de Álvaro de Obregón existen consultorios de medicina general, dentistas, quiroprácticos, laboratorios clínicos y servicios de enfermería.

- Comercio y abasto

En este apartado se hará una distinción entre servicios de comercio menor y de comercio especializado.

En comercio menor encontramos diversas tiendas, carnicerías, panaderías, tiendas de ropa de vestir, papelerías, fruterías, estéticas y servicios de belleza, ferreterías, entre otros.

Respecto al comercio especializado, existen bancos y otras instituciones financieras, cajas de ahorro, casas de empeños, agencias de cerveza, alimentos y medicamentos veterinarios, tiendas de materiales para la construcción, venta de miel, compra y venta de chatarra, establecimientos de venta de refacciones, accesorios y autopartes, una embotelladora perteneciente a PEPSICO, una agencia BIMBO, una empresa de venta de productos químicos denominada Fertiquímicos de Tekax. Adicionalmente existen despachos contables y jurídicos, estudios de fotografía y video; así como despachos de arquitectura y veterinarias.

- Recreación

En Tekax de Álvaro de Obregón, cabecera municipal, encontramos la plaza principal, parques, espacios de juegos infantiles, y área de ferias, así unidades y canchas deportivas para practicar fútbol, basquetbol y beisbol.





○ Cultura

Entre las áreas destinadas a las expresiones culturales encontramos la biblioteca digital, la casa de las artesanías, un local de fiestas llamado “La Montaña”, un balneario denominado “Yana Lum”, la sala de fiestas y balneario “El Profe”, el gimnasio “Fitness y Sport”, el gimnasio “Aries”, el balneario “Saacil Ha”, el balneario “Los Pavoreales”, el gimnasio “Stop Gym”, los gimnasios “Gabriela” y “Curves Gym”, el balneario “Chaltu Ha”, y la Cancha-Auditorio Municipal.

○ Servicios varios

En el municipio de Tekax pueden encontrarse servicios tales como subestaciones eléctricas, estaciones de bombas de agua, cementerios, gasolineras, gaseras, antenas de telecomunicaciones, y centrales de bomberos, iglesias y recintos religiosos, centros comerciales, agencias de correos (SEPOMEX) y telégrafos (TELECOM), un Centro de Adaptación Social, mercados, una tienda DICONSA, vestigios arqueológicos y un centro comercial del ISSSTE.

En el rubro de los transportes, se cuenta con una central de autobuses, sitios de taxis local y foráneo, y un sitio de tricitaxis.

○ Administración pública

En el municipio se cuenta con caseta de policía, el Instituto a la Defensa Pública del Estado de Yucatán, la Supervisión Escolar 066, la Dirección de Seguridad Pública Municipal, la Agencia del Ministerio Público de la Fiscalía General del Estado, la Dirección de Catastro Municipal, la Oficialía del Registro Civil, la Dirección de Desarrollo Rural, la Secretaría de Agricultura y Desarrollo Rural, la Secretaría de Hacienda Estatal, el Instituto para el Desarrollo de la Cultura Maya del Estado de Yucatán (INDEMAYA), el Instituto Federal Electoral, el Palacio Municipal, la Coordinación Regional de Consejo Nacional de Fomento Educativo (CONAFE), y la Cámara de Comercio.

○ Alumbrado público

Este servicio está disponible para toda la población que radica en la cabecera municipal.

- Análisis de infraestructura carretera
 - Las vialidades.

La red de carretera del municipio de Tekax, de acuerdo al Anuario Estadístico del Estado de Yucatán, editado por el INEGI al año 2010 es de 278 km, de los cuales 10 corresponden a caminos federales pavimentados, 78 a carreteras alimentadoras pavimentadas, 58 a caminos rurales pavimentados, 89 a caminos revestidos y 44 a caminos rurales de terracería.

Existen dos tipos de vías primarias dentro del territorio municipal: vialidades regionales y las de ciudad.





En cuanto a las primeras, su función es conectar las ciudades y poblaciones de una región. Permiten que se establezca una comunicación directa y rápida, poseen accesos controlados y su velocidad de diseño supera los 80 km/h.

En el municipio de Tekax destaca, al norte, la carretera federal 184 Mérida-Peto/Teya – Peto/México, que atraviesa el distrito norte de oriente a poniente, en el sur la carretera que comunica el municipio de Tekax con el municipio de Peto.

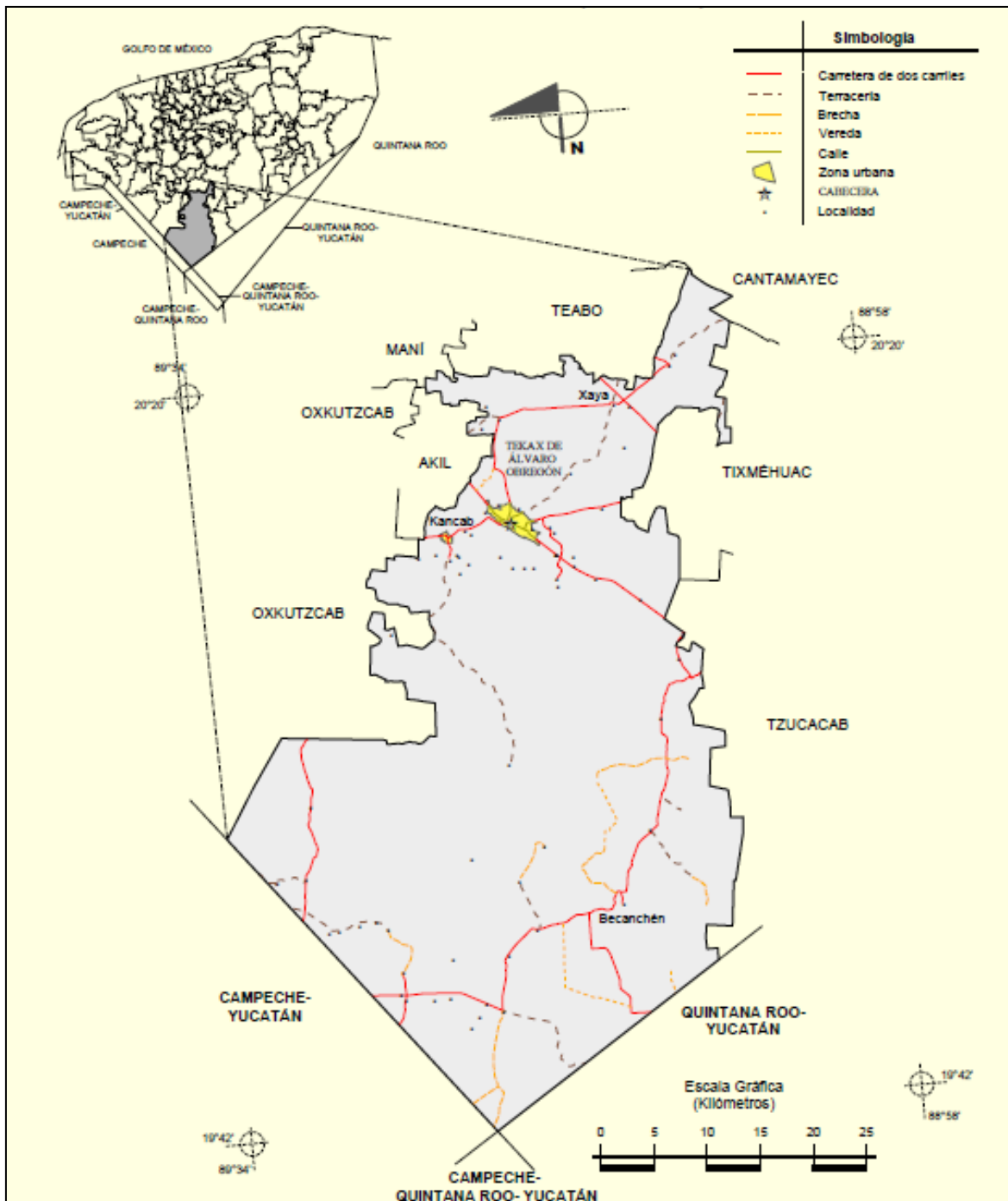
Respecto de las vialidades de ciudad, son aquellas vías que funcionan como comunicación del centro urbano con otras zonas lejanas; en esta clasificación, se reconoce las vías de conexión de las comisarías de Becanbé y Kantemó con Tekax de Álvaro de Obregón.

Como parte de los esfuerzos del municipio de Tekax por mejorar la conectividad y la infraestructura de carreteras, se invirtieron recursos para construir 97 km de caminos saca cosechas, para mejorar 32.6 km de carretera y para conservar 51.6 km de caminos. Adicionalmente, se han realizado trabajos de reconstrucción de más de 72,745 metros cuadrados de calles, entre los que destacan los realizados en la avenida principal y los trabajos de rehabilitación de la ciclovía ubicada hacia la salida a Peto.

Por otro lado, durante el presente año, la Secretaría de Comunicaciones y Transportes (SCT) realizó trabajos de rehabilitación en el camino Xaya-Tekax, consistentes en limpieza de zonas laterales, base hidráulica, microcarpeta y señalamiento vertical y horizontal, en dos tramos que totalizaron 15.2 km. Adicionalmente se rehabilitó el camino Tekax – Pencuyut con una longitud de 8 kilómetros.



- Vialidades principales
- En la Figura 3 se ilustran las vialidades más importantes de Tekax. Figura 3. Principales vialidades del municipio de Tekax



Fuente: Prontuario de información geográfica municipal Tekax. INEGI



Programa de Desarrollo Turístico

El programa de desarrollo turístico para el municipio de Tekax, Yucatán debe tomar en consideración el análisis FODA anteriormente presentado en este trabajo, con la finalidad de explotar las fortalezas detectadas, mientras que se emprenden acciones para reducir las debilidades. Al mismo tiempo, se deberán considerar las oportunidades y amenazas provenientes del ambiente externo para aprovechar las primeras y evitar los efectos negativos de las segundas.

De esta manera, se reconoce a los tres niveles de gobierno que el turismo es una importante actividad generadora de empleo y divisas, promotora del crecimiento económico y distribuidora de la riqueza, en las poblaciones receptoras.

En el caso de Tekax, es necesario emprender acciones encaminadas para su impulso mediante la inversión de recursos que permitan crear infraestructura y promover activamente sus atractivos en un marco de sostenibilidad y sustentabilidad, preservador del acervo natural, histórico, cultural y patrimonial de la región.

Estrategia

Es necesario implementar una estrategia de diferenciación de la oferta turística existente en el municipio y de incursión en nuevos segmentos de mercado, con la finalidad de ser un destino más competitivo y generar una derrama económica mayor.

Líneas de acción

- Mejoramiento y expansión de la infraestructura turística, básica y complementaria, en el municipio de Tekax.
- Implementación de un marketing turístico que incluya la publicidad, la promoción, las relaciones públicas y la venta directa, que incluya la utilización efectiva de las nuevas tecnologías de información y comunicación, particularmente aquéllas basadas en la internet.
- Alineación de las acciones e implementación de mecanismos de colaboración entre los tres niveles de gobierno para realizar una promoción más eficaz de los atractivos del municipio.
- Formación, profesionalización y coordinación de los distintos prestadores de servicios turísticos en la región, con la finalidad de integrar la oferta y mejorar su calidad.
- Creación de mecanismos de captación, procesamiento y utilización de información estadística relevante para elaborar un perfil turístico de los visitantes reales y potenciales, con la finalidad de adaptar la oferta turística a sus gustos y preferencias.



Misión del municipio de Tekax

Ser un referente regional por la excelencia en la prestación e integración de los servicios turísticos en un marco de respeto al medio ambiente, de inclusión de los actores involucrados y de implementación estratégica del marketing turístico para promocionar los atractivos de la región.

Objetivo general

Ser el municipio más competitivo de la región en atracción de visitantes nacionales e internacionales y derrama económica, reconocido por la calidad su oferta, por la promoción de sus atractivos y por el uso de las herramientas adecuadas para mejorar sus indicadores turísticos continuamente.

Objetivos operativos

- Incrementar la afluencia de visitantes nacionales y extranjeros;
- Incrementar la derrama económica derivada de las visitas al municipio;
- Diversificar y adaptar la oferta turística;
- Implementar una estrategia efectiva de marketing.

Líneas estratégicas

- Posicionar al municipio de Tekax como destino preferencial en los segmentos de turismo de naturaleza, turismo de aventura y turismo cultural;
- Integrar y coordinar a los prestadores de servicios turísticos para maximizar el tiempo de estancia y el monto de gasto promedio en la región;
- Conocer el mercado potencial de visitantes y sus características;
- Integrar acciones de marketing turístico como líneas directivas en los esfuerzos de promoción de la región.

- Plan de acciones

- Sensibilización

En primer lugar, sensibilizar a las autoridades correspondientes respecto a la importancia económica, social y cultural del turismo para la economía del municipio de Tekax con la finalidad de lograr la colaboración de los tres niveles de gobierno para conseguir acceso a fondos de mejoramiento de la infraestructura y oportunidades promoción, a nivel nacional e internacional.

Enseguida, sensibilizar a los prestadores de servicios turísticos de la región para lograr su colaboración en la integración de la oferta del municipio, para maximizar los beneficios de una mayor afluencia de visitantes.





Finalmente, sensibilizar a la población del municipio respecto a la importancia de desarrollar una vocación servicio y atención esmerada al turista, para contribuir con a que el municipio sea reconocido en la región por la excelencia de su servicio y la calidez de su gente.

- Capacitación, certificación y profesionalización

Brindar capacitación a quienes deseen emprender negocios relacionados con la industria turística en el municipio.

Capacitar a los prestadores de servicios turísticos que deseen expandir sus negocios mediante la creación y la innovación en productos turísticos, así como en la incursión en nuevos mercados o segmentos de mercado.

Brindar capacitación a todos los prestadores de servicios en temas de sustentabilidad y sostenibilidad de la actividad turística, así como de inclusión y respeto.

Capacitar continuamente, con la finalidad de profesionalizar, a los prestadores de servicios turísticos en el área de las lenguas extranjeras, de seguridad, de atención, de manejo de centros turísticos y de calidad en el servicio.

Certificar y monitorear el cumplimiento de los lineamientos por parte de los prestadores de servicios en temas de manejo adecuado de los alimentos y más particularmente, debido a la situación que se vive, la implementación de protocolos de seguridad sanitaria.

- Mejoramiento y desarrollo de la infraestructura turística existente

La atracción de inversión regional y foránea, mediante el acceso a programas de estímulo fiscal promovidos por la Secretaría de Fomento Turístico del estado de Yucatán, así como la aplicación de fondos públicos destinados a rehabilitar y crear nueva infraestructura resultarán fundamentales para mejorar la competitividad del municipio de Tekax.

En este apartado es conveniente resaltar la importancia de desarrollar y expandir la infraestructura carretera para tener acceso a los diferentes atractivos naturales, arquitectónicos y arqueológicos del municipio.

El acceso a programas estatales y federales permitirá mejorar la infraestructura turística básica y complementaria a través del municipio para ofrecer mejores experiencias a los visitantes. Al mismo tiempo, la promoción de los atractivos turísticos municipales en las páginas de organismos estatales y federales mejorará su visibilidad.

Por otra parte, es necesario formar clústeres que integren diversas ofertas turísticas a proximidad, con la finalidad de integrar desarrollos turísticos y rutas de descubrimiento de atractivos que permitan a los visitantes disfrutar de una vivencia mucho más enriquecedora.





- Plan de promoción

Primeramente, resulta fundamental identificar los mercados meta, tanto nacionales como internacionales, así como los segmentos a los cuales estarán dirigidos los productos turísticos ofrecidos en Tekax.

Es importante que los atractivos del municipio sean promocionados a nivel regional, nacional e internacional. Con este fin, se puede participar en eventos especializados en turismo tales como congresos, ferias y exposiciones.

Adicionalmente, será necesario que la promoción de la oferta turística sea realizada tanto en medios tradicionales de comunicación como en los nuevos medios, potencializando así sus capacidades de penetración y reducción de costos. En este sentido es importante establecer los mecanismos necesarios de evaluación de los resultados obtenidos en la implementación de estas estrategias promocionales.

- Plan de comercialización

Con la finalidad de mejorarla la comercialización de productos y servicios turísticos del municipio de Tekax, es necesario integrar el uso de las nuevas tecnologías de información y comunicación, tales como páginas de internet y las de redes sociales. Estas herramientas permiten una amplia difusión de la información relativa al destino turístico a un bajo costo, respecto a la cantidad potencial de consumidores que alcanzan. Adicionalmente, facilitan y hacen más eficientes las transacciones necesarias para la adquisición de productos turísticos, tales como la reservación y el pago en línea.

El uso de estas herramientas permite personalizar la oferta turística y ofrecer servicios confeccionados a la medida de las necesidades y gustos expresados por los visitantes, con el consecuente incremento en la derrama económica para los prestadores de servicio locales.

- Programa de gestión y evaluación

La implementación de las acciones antes mencionadas requiere que existan mecanismos de evaluación que permitan conocer su efectividad, con la finalidad de realizar los ajustes necesarios y alcanzar los objetivos deseados.

En este caso, se establecen los siguientes indicadores de evaluación:

- Incremento en la afluencia de turistas nacionales e internacionales, representado por el cambio porcentual, de un año a otro (debido al componente estacional de la demanda turística) del número de visitantes recibidos en el municipio.
- Incremento en la derrama económica de un año a otro (debido al componente estacional de la demanda turística) del gasto total que realizaron los turistas recibidos en el municipio.
- Nivel de satisfacción de los visitantes al municipio de Tekax, representado por la opinión expresada respecto a la calidad de la atención y amabilidad en el trato, al estado de los atractivos visitados, a la variedad de las experiencias ofrecidas y a la relación calidad-precio de los productos ofrecidos.





- Efectividad de los esfuerzos promocionales, representada por el reconocimiento, por parte de los visitantes, de los anuncios publicitarios o eventos organizados en los cuales se invirtió para dar a conocerlos atractivos visitados, así como por las referencias proporcionadas respecto a la inversión en herramientas de relaciones públicas y venta directa.
- Consejo Consultivo Turístico del Municipio

Es recomendable que se establezca un Consejo Consultivo Turístico del Municipio de Tekax, Yucatán. Este órgano proporcionará el apoyo técnico, consulta y asesoría necesarios para integrar y coordinar a todos los agentes involucrados en el mejoramiento de la competitividad turística del municipio, mediante prácticas de innovación y sustentabilidad para lograr posicionarlo como una referente regional y nacional, en los segmentos de mercado seleccionados.

En el mismo sentido, el Consejo Consultivo podrá proponer las estrategias, programas y acciones pertinentes para impulsar el turismo y promover la conservación de los atractivos naturales y culturales de la región.

También construir alianzas estratégicas con actores de industria turística, a nivel local, regional, estatal, nacional e internacional, en materia de turismo.

La constitución de dicho Consejo deberá incluir elementos pertenecientes a organismos e instituciones públicas y privadas, representados de tal forma que velen por los intereses de todas las partes interesadas en el correcto funcionamiento y competitividad de la industria turística de Tekax.

Se deberá elegir un representante de la Secretaría de Fomento Turístico del Estado de Yucatán, consejeros ciudadanos independientes, consejeros propuestos por las distintas Cámaras de Comercio y Asociaciones relacionadas con la actividad turística (hoteles, restaurantes, transporte, entre otros), consejeros propuestos por instituciones de educación superior o técnica, que cuenten con programas en turismo, así como empresarios con trayectoria en la prestación de servicios turísticos.





- Bibliografía

Anuario estadístico y geográfico de Yucatán, 2017

Estudio diagnóstico y definición de prioridades del sector turístico del estado de Yucatán

Plan de desarrollo de Tekax 2012-2015

Plan de desarrollo estatal Yucatán 2018 2024

Prontuario de información geográfica municipal de los Estados Unidos Mexicanos. Tekax, Yucatán, 2017. INEGI

Prontuario de información geográfica municipal Tekax

Programa de desarrollo urbano del H. Ayuntamiento de Tekax, Yucatán, 2018-2021

Programa de difusión turística 2018 Yucatán

Programa especial de turismo 2018 2024

<http://www.tekax.gob.mx/>

http://www.yucatan.gob.mx/estado/ver_municipio.php?id=79

<http://www.inafed.gob.mx/work/enciclopedia/EMM31yucatan/municipios/31079a.html>

<https://www.gob.mx/sct/articulos/visita-de-supervision-a-la-ampliacion-de-la-carretera-merida-chetumal-y-el-camino-xaya-tekax?idiom=es>

<https://www.los-municipios.mx/municipio-tekax.html>

<http://www.microrregiones.gob.mx/catloc/LocdeMun.aspx?tipo=clave&campo=loc&ent=31&mun=079>

<https://docplayer.es/93311707-Tekax-yucatan-municipios-de-yucatan-fraccion-vii.html>

<https://www.yucatan.com.mx/yucatan/plan-en-tekax-para-turismo>

<https://www.yucatan.com.mx/yucatan/tekax-con-sustentabilidad-en-el-primer-informe-de-actividades>

<https://yucatanahora.mx/en-breve-tekax-tendra-un-tecnohotel/>

<http://senderosdelmayab.com/se-reactiva-turismo-con-la-ruta-con-causa-tekax-2020/>

<https://sipse.com/novedades-yucatan/turismo-yucatan-comunidad-maya-tekax-328658.html>

<http://cambiodelsureste.com/index.php?P=11074&S=3>

<https://www.puntomedio.mx/sct-concluye-tramos-carreteros-del-programa-anual-2020/>

https://www.remtur.com/v_evento.php?id=78

<https://www.yucatan.com.mx/yucatan/incluyen-a-tekax-en-programa-turistico>

http://rmgir.proyectomesoamerica.org/PDFMunicipales/31079_Tekax.pdf

<https://yucatanahora.mx/el-sur-de-yucatan-con-gran-potencial-en-turismo-de-naturaleza/>

<http://www.inafed.gob.mx/work/enciclopedia/EMM31yucatan/index.html>

<https://www.inah.gob.mx/zonas/110-zona-arqueologica-de-uxmal>

<http://municipiooxkutzcab.blogspot.com/2013/01/atractivos-culturales-y-turisticos.html>

<http://www.inafed.gob.mx/work/enciclopedia/EMM31yucatan/municipios/31003a.html>

<http://www.inafed.gob.mx/work/enciclopedia/EMM31yucatan/>

https://www.guiaturisticamexico.com/municipio.php?id_e=31&id_Municipio=02116

https://www.datatur.sectur.gob.mx/Pueblos%20Magicos/QROO_Tulum.aspx

<http://suresteinforma.com/noticias/mejorando-la-infraestructura-vial-en-el-sur-del-estado-59979/>

<https://yucatanahora.mx/tekax-con-una-nueva-realidad-que-contrasta-con-los-anos-de-abandono/>





<https://www.yucatan.com.mx/yucatan/ayuntamiento-de-tekax-con-historica-cifra-de-reconstruccion-de-calles>

<http://www.sefotur.yucatan.gob.mx/covid-19>

<http://www.sefotur.yucatan.gob.mx/secciones/ver/programaproteccion>

<http://sefotur.yucatan.gob.mx/boletines/308#>

<http://www.snim.rami.gob.mx/>

<http://www.sefotur.yucatan.gob.mx/secciones/ver/gastronomia>

<http://www.sefotur.yucatan.gob.mx/secciones/ver/turismo-de-naturaleza>

<http://www.sefotur.yucatan.gob.mx/secciones/ver/inversionesturisticas>

<http://www.sefotur.yucatan.gob.mx/secciones/ver/capacitacion-turistica>

<http://www.sefotur.yucatan.gob.mx/secciones/ver/promocion-turistica>

<http://www.sefotur.yucatan.gob.mx/secciones/ver/programa-de-difusion-turistica>

- Créditos
- Índice de tablas

Nombre	Página
Tabla 1. Fisiografía del municipio de Tekax, Yucatán.	4
Tabla 2. Uso de suelo del municipio de Tekax, Yucatán.	5
Tabla 3. Uso potencial de la tierra del municipio de Tekax, Yucatán.	5
Tabla 4. Hidrografía de Tekax.	6
Tabla 5. Población del municipio de Tekax y su composición	6
Tabla 6. Índice de rezago social del municipio de Tekax	6-7
Tabla 7. Indicadores de pobreza en Tekax para el 2010	7
Tabla 8. Instalaciones de escuelas públicas por nivel educativo en Tekax, en 2010	8
Tabla 9. Instalaciones de escuelas privadas por nivel educativo en Tekax, en 2010	8
Tabla 10. Alumnos inscritos en escuelas públicas por nivel educativo, 2010	9
Tabla 11. Alumnos inscritos en escuelas privadas por nivel educativo, 2010	9
Tabla 12. Docentes en escuelas públicas por nivel educativo, en Tekax durante 2010	10
Tabla 13. Docentes en escuelas privadas por nivel educativo, en Tekax durante 2010	10
Tabla 14. Indicadores de rezago educativo en Tekax, en el año 2010	11
Tabla 15. Alumnos egresados de escuelas públicas por nivel educativo en Tekax, en 2010	11
Tabla 16. Alumnos egresados de escuelas privadas por nivel educativo en Tekax, en 2010	11
Tabla 17. Distribución de la población por condición de actividad económica según sexo, 2010	12
Tabla 18. Establecimientos de hospedaje según tipo de alojamiento, en Tekax	18
Tabla 19. Establecimientos de hospedaje según categoría turística, en Tekax	18





- Índice de gráficas

Nombre	Página
Gráfica 1. Motivos de viaje del turista nacional al estado de Yucatán, en 2017.	19
Gráfica 2. Motivos de viaje del turista extranjero al estado de Yucatán, en 2017.	20

- Índice de Figuras

Nombre	Página
Figura 1. Escudo del municipio de Tekax	1
Figura 2. Localización del municipio de Tekax en la Península de Yucatán y en la Región VII. Sur.	3
Figura 3. Principales vialidades del municipio de Tekax.	28

