CATÁLOGO DE VENTAS

VALLADOLID

LA CAPITAL DEL ORIENTE MAYA

www.valladolid.travel

IGLESIA DE SAN SERVACIO, VALLADOLID, YUCATÁN

VALLADOLID

Capital del Oriente Maya

Valladolid es sin duda la ciudad más importante del oriente de Yucatán; en el México antiguo Zací ya era un centro de población de primer orden para la civilización maya; Zací estaba en el cruce de los caminos blancos, en el diario andar de peregrinos y comerciantes que iban y venían a Chichén Itzá, Ek Balam, Cobá o Yaxunah.

El oriente maya, tierra de los itzaés es una región donde dos terceras de su población son mayahablantes, donde se localiza el mayor número de cenotes y donde las antiguas tradiciones tienen una raíz profunda en el pensamiento y en el andar de sus pobladores.

Valladolid, Capital del Oriente Maya, emerge como una ciudad de primer orden, fundada por Francisco de Montejo "El Sobrino" se convierte en referente para exploradores y aventureros de conocer la gran cultura maya.

Su vocación turística estaba ya escrita por su gran carga histórica del pasado remoto, del pasado virreinal y del pasado contemporáneo: Ciudad de Mayas, Ciudad de Españoles, Ciudad de Mexicanos y cuna de la ideología revolucionaria del siglo XX.

Valladolid es capital del oriente maya por todo ello pero también por sus aportaciones a la gastronomía yucateca, a la preservación de sus costumbres y tradiciones pero sobre todo al espíritu festivo y hospitalario de sus pobladores, lo que la ha convertido no solamente en Capital del Oriente Maya, sino también en un Pueblo Mágico de México.

Valladolid es la ciudad ideal para conocer y disfrutar todas las riquezas naturales, arqueológicas y culturales del oriente de Yucatán.

Secretaría de
Fomento Turístico
Gobierno del Estado de Yucatán

CRÉDITOS

Rolando Rodrigo Zapata Bello
Gobernador Constitucional del Estado de Yucatán

Saúl Martín Ancona Salazar
Secretario de Fomento Turístico

Roger David Alcocer García
Presidente Municipal de Valladolid

H. Ayuntamiento de Valladolid 2012-2015

Patronato de las Unidades de Servicios Culturales y Turísticos del Estado de Yucatán
Asociación Mexicana de Hoteles en Yucatán, A.C.
Asociación de Agencias Promotoras de Turismo de Yucatán
Consejo Empresarial Turístico de Yucatán

Producción de la Secretaría de Fomento Turístico del Estado de Yucatán
Contenido: Secretaría de Fomento Turístico y Dirección de Turismo del H. Ayuntamiento de Valladolid
Derechos Reservados MMXI
Prohibida su reproducción total o parcial
Ejemplar gratuito
Prohibida su venta

Conaculta-INAH-MEX Reproducciones autorizadas por el Instituto Nacional de Antropología e Historia

Esta obra se terminó de imprimir en el mes diciembre de 2012, con un tiraje de 4000 ejemplares.

CONTENIDO

1. **Mensaje de la Secretaría de Fomento Turístico** **4**

2. **Geografía de Valladolid** **6**

3. **Mapa de Valladolid Oriente Maya** **8**

4. **Introducción** **10**

5. **Turismo Cultural** **12**
   - Centro Histórico 14
   - Palacio Municipal 14
   - Iglesia de San Servacio 15
   - Parque Principal Francisco Cantón 16
   - Casa de la Cultura 17
   - Museo de San Roque 17
   - Casa de los Venados 17
   - Centro Regional de Artesanías 18
   - Casa Delio Moreno Cantón 19
   - Parque de los Héroes 19

6. **Valladolid y sus Barrios** **20**
   - Candelaria 22
   - Santa Lucía 23
   - Santa Ana 24
   - San Juan 26
   - Sisal 28
   - Bacalar 31

7. **Otros Municipios y Fiestas** **32**
   - Río Lagartos 32
   - San Felipe 32
   - Tinum 33
   - Tizimín 33
   - Uayma 34
   - Chichimilá y Xocén 34
   - Kaua 35
   - Temozón 35

8. **Actividades Anuales** **36**

9. **Artesanías y Gastronomía** **37**

10. **Haciendas** **38**
    - La Guadalupana 38
    - San Miguel 38
    - Hacienda San Lorenzo Oxman 39

11. **Turismo Arqueológico** **40**
    - Chichén Itzá 42
    - Ek Balám 43

12. **Turismo De Naturaleza** **44**
    - Cenotes 46
    - Convivencia con Naturaleza 52
    - Reserva Ría Lagartos 52
    - Observación de Aves 53
    - Punta Laguna 53
    - Grutas Balankanché 54
    - U Najil Ek Balam 55
    - Punta Nichilí 55
    - El Cuyo 55

13. **El Oriente Maya** **56**
    - Ruta de los Itzáes 56
    - Chichén Itzá 56
    - Grutas Balankanché 57
    - Valladolid 57
    - Ría Lagartos 58
    - Ek Balám 58
    - El Cuyo 59
    - Uayma 59
    - San Felipe 59

14. **Tours Arqueológicos** **60**

15. **Tours De Naturaleza** **66**

16. **Tours Culturales** **68**

17. **Directorio** **71**

GEOGRAFÍA DE VALLADOLID

Ubicación

Pintoresca ciudad colonial con barrios de gran majestuosidad y belleza. Está situada estratégicamente entre la ciudad de Mérida y la de Cancún (a sólo dos horas por carretera de cada una), a 40 kilómetros de Chichén Itzá (una de las Siete Maravillas del Mundo Moderno) y a 26 kilómetros de la zona arqueológica maya de Ek Balam. También se localiza a una hora y media de la Riviera Maya, así como cerca de otros circuitos turísticos: al norte, Las Coloradas, Ría Lagartos y San Felipe; al este, la zona arqueológica de Cobá y el Caribe.

Clima

Presenta dos variantes: cálido semiseco a lo largo del litoral y cálido subhúmedo, con lluvias en verano en el resto del estado. Tiene una temperatura media entre 25 y 35°C. El clima suele ser un poco más fresco en invierno.

Tips para el viajero

Se recomienda el uso de ropa fresca y de colores claros, zapatos cerrados cómodos en zonas arqueológicas y sandalias para la playa y cenotes. También son útiles el bloqueador solar biodegradable, las gorras o sombreros, así como las botellas con agua.

PUEBLOS MÁGICOS

MAPA VALLADOLID
EL ORIENTE MAYA

EL ESCUDO HERÁLDICO DE VALLADOLID YUCATÁN

El blasón se realizó en 1973 para conmemorar el CL aniversario de haber sido elevada Valladolid al rango de "ciudad", el 13 de diciembre de 1823. Fue creado por el Lic. Juan Francisco Peón Ancona, erudito en heráldica, y en él se conjugan elementos simbólicos: un gavilán blanco, seis torretas de estilo español, el cero maya, una rama con flores de Xtabentún, otra rama con un copo de algodón, el fondo de color rojo y el emblema "Ciudad Heroica".

VALLADOLID COLONIAL

CONECTIVIDAD

La Autopista Mérida-Valladolid-Cancún es el eje principal entre los dos estados del sureste mexicano, y los une con el resto del país a través de la Carretera Federal 180, a la cual entroncan los caminos de las principales ciudades del sureste: Campeche, Mérida, Cancún y Playa del Carmen. Asimismo, se cuenta con el aeropuerto de Chichén Itzá en Kaua, a sólo 20 minutos desde Valladolid. Ya sea en automóvil o por autobús, el transporte hacia Valladolid es frecuente, de excelente calidad y a precios accesibles.

FUNDACIÓN DE VALLADOLID

Fue establecida por instrucción de Francisco de Montejo El Sobrino en los alrededores de la laguna de Chouac-Ha ("agua larga"). El 28 de mayo de 1543 tuvo que cambiar su lugar de asentamiento debido a que el terreno no era bueno, las tierras infértiles, el clima húmedo y malsano, y muchos de los pobladores habían enfermado. Decidieron trasladarlo a las ruinas de la ciudad maya de Zací, palabra que significa "gavilán blanco", mismo que se aprecia hoy en día en su escudo.
Valladolid adquirió la categoría de "ciudad" el 13 de diciembre de 1823, es cabecera del municipio del mismo nombre y es reconocida por ser un lugar donde se respira paz y tranquilidad, resultado de la hospitalidad y el respeto de sus habitantes.

VALLADOLID, HEREDERA DE LA ÉPOCA COLONIAL

Aquí sucedieron dos grandes pasajes de la historia de México: la Guerra de Castas en 1847 y la Primera Chispa de la Revolución Mexicana en 1910. Ahora es conocida como La Sultana del Oriente, título merecido no sólo por la belleza arquitectónica de sus edificaciones coloniales ancestrales como el Convento de San Bernardino de Siena, del siglo XVI, y su Catedral de San Servacio, conjunto barroco de principios del siglo XVIII, el Palacio Municipal, el Templo de San Juan de Dios, Santa Ana, el museo de San Roque, Santa Lucía, La Candelaria, El Telar de la Aurora y El Parque Central "Francisco Canton de Rosado", entre otros, sino también por el legado cultural de sus hombres y mujeres.

TURISMO CULTURAL

CENTRO HISTÓRICO

DESDE 1973, VALLADOLID ESTÁ DIVIDIDA EN SEIS PRINCIPALES BARRIOS, ADEMÁS DEL CENTRO HISTÓRICO.

PALACIO MUNICIPAL

Se encuentra en el costado oriente de la plaza principal. El edificio era de una sola planta, de gruesos muros, construido a cal y canto; se remozó para transformarse en el actual Palacio Municipal, que fue concluido en 1864. En la parte superior está la oficina del presidente municipal y allí se llevan a cabo las sesiones del Ayuntamiento. En su patio interior existe un escenario donde se fusilaron los alcaldes que fueron heridos en la iglesia parroquial.

El inmueble constituye una verdadera joya debido a la arquería y las columnas de piedra labrada, así como a sus balcones coloniales. En el corredor principal hay cuatro murales del pintor yucateco Manuel Lizama, los cuales representan diferentes etapas de la historia de Valladolid, desde la Conquista hasta los tiempos de la Primera Chispa de la Revolución Mexicana.

Se ubica en la Calle 40, entre 39 y 41 del Centro Histórico.

IGLESIA DE SAN SERVACIO

Se encuentra en el costado sur de la plaza principal y la mandó construir el padre Francisco Hernández el 24 de marzo de 1545. En 1705 fue demolida por orden del obispo don Pedro de los Reyes Ríos, a raíz de su profanación en el llamado "Crimen de los Alcaldes". En 1706 fue reconstruida como hoy la contemplamos, y para evitar que el altar del nuevo templo tuviera la misma posición en la que fuera agraviado, se le dio una nueva orientación. Por tal motivo la iglesia está dirigida hacia el norte y no al poniente, como la generalidad de los templos yucatecos de la época colonial que miran a Roma.

En la fachada principal se observa un escudo labrado en piedra con arabescos, corona real y cordón franciscano, y en el centro tiene un águila y la palma, característico de las iglesias hechas por los franciscanos. A los lados de la parte central de la fachada se levantan dos torres de planta cuadrada compuestas de tres cuerpos, y sobre la fachada principal está la caseta del reloj, el único público de la ciudad. La obra consta de templo, atrio y anexo, con una superficie de 6,658 metros cuadrados.

Se ubica en la Calle 41, entre 40 y 42 del Centro Histórico.

FACHADA PRINCIPAL

FUENTE DE LA MESTIZA

PARQUE PRINCIPAL
FRANCISCO CANTÓN ROSADO

A principios de su fundación, la población de Valladolid tenía en el centro un área cuadrada de 100 m², con una pirámide de adoración maya en medio, la cual fue demolida por los conquistadores porque usaron las mismas piedras para la edificación de la iglesia parroquial, en su fachada del lado derecho. Fue inaugurado en el año de 1900, como lo atestiguan las placas que existen en sus cuatro entradas principales, durante el gobierno del general Francisco Cantón Rosado.

La fuente de La Mestiza se localiza en la parte central del parque y es el sitio idóneo para tomarse la foto del recuerdo, al estar en la bella ciudad colonial de Valladolid. Vistiendo orgullosamente el máximo atuendo regional yucateco, sosteniendo un cántaro del cual fluye agua y teniendo siempre al frente a la majestuosa Iglesia de San Servacio. La Mestiza fue construida en 1924 por el escultor Manuel Cachón Cimá, por encargo de un distinguido vallisoletano que en ese tiempo era gobernador, don José María Iturralde y Traconis.

Hoy la fuente y el Zócalo o Parque Central son íconos de Valladolid y frecuentados por los propios habitantes, así como por la gran variedad de turistas que llega al destino.

Encuadrado por las calles principales No. 39, 40, 41 y 42 del Centro Histórico.

CASA DE LA
CULTURA

Es un inmueble porticado a base de arcos de medio punto que descansan sobre columnas cilíndricas de piedra, tanto en la planta baja como en la planta alta. Los espacios del nivel inferior se encuentran enmarcados con piedra y dintel de forma mixtilínea. El acceso de las calesas es un vano de mayor proporción. En el nivel superior, los espacios no presentan enmarcados, mientras que el corredor está delimitado por un barandal de hierro forjado con pasamanos de madera. En el interior hay algunas partes enmarcadas con piedra y cancelería de madera. Tiene pisos de mosaico, piedra y madera. Y en su patio existe una arquería con las mismas características arquitectónicas que exhibe la fachada.

Se ubica en el mismo edificio que el Palacio Municipal, en el Centro Histórico. Ahora son oficinas de la Dirección de Cultura Municipal y sus horarios de visita son de lunes a viernes de 9:00 a 14:00 hrs. y de 15:00 a 21:00 hrs. y los sábados de 9:00 a 12:00 hrs.

MUSEO
DE SAN ROQUE

En 1575 se fundó el Hospital del Santo Nombre de Jesús por orden del alcalde mayor de la villa don Diego Sarmiento de Figueroa, en lo que posteriormente fuera el Convento de San Roque. En 1634 don Francisco Ruíz, cura y vicario de Valladolid, dejó por testamento cuatro mil pesos, para que con sus réditos se sustentaran cuatro camas. En 1645 ya contaba con diez camas y fue uno de los mejores de la provincia. Del hospital no queda rastro, mas sí del Templo de San Roque, pues su construcción empezó después de muchos años.

Aquí fueron sepultados Fernando Hipólito de Osorno y Pedro Gabriel Covarrubias, protagonistas del episodio histórico conocido como "El Crimen de los Alcaldes de Valladolid"; además fueron fusilados los cabecillas del movimiento armado de 1910.

El mismo edificio fue elegido por el gobernador José María Iturralde Traconis para albergar la primera planta eléctrica que sirvió a la ciudad. En la actualidad alberga una pequeña colección de arte regional y utensilios para la explotación del chicle. Funciona como museo de arte regional desde el 4 de junio de 1985.

Se ubica en la Calle 41, por 38. La entrada es gratuita y se puede visitar de lunes a sábado de 9:00 a 21:00 hrs. y los domingos de 9:00 a 18:00 hrs.

PALACIO MUNICIPAL

CASA DE LOS VENADOS

CASA DE LOS
VENADOS

Casa privada/museo de arte popular mexicano de 1700 m². La casa es de John y Dorianne Venator, quienes pasaron 10 años renovando esta joya de la arquitectura colonial en Valladolid. Hay más de 3000 piezas de arte en esta colección. La colección de arte dentro de la Casa de Los Venados es una maravilla para contemplar. Y recorrer la colección con los propietarios contando historias de dónde y de quién se adquiere el arte es una delicia para cualquier persona interesada en el tema.

Se ofrecen los tours, en inglés y español, en la mayoría de los días a las 10 am, así como también conciertos y actuaciones artísticas en la casa, abiertos al público, y para eventos especiales.
Para más información: Tel. 985 856 2289
www.casadelosvenados.com Email: javenator1@gmail.com
Ubicado en la calle 40 #204 x 41, a unos pasos del Zócalo.



CENTRO REGIONAL
DE ARTESANÍAS

Se levanta sobre uno de los edificios coloniales más característicos de Valladolid, mejor conocido por ser la primera escuela de nivel primaria en la ciudad y por llevar el nombre de un destacado poeta vallisoletano: Delio Moreno Cantón.

En la actualidad el interior del edificio posee modernas instalaciones con espacios y áreas verdes que brindan las mejores condiciones para el comercio de la artesanía vallisoletana. Aquí los visitantes pueden encontrar artesanos de las diversas comisarías del municipio, quienes promueven su oficio con elaboradas y variadas técnicas artesanales como bordados, bejuco, madera, talabartería, piedra, urdido de hamacas, entre otros.
Se ubica en la Calle 39 No. 194, por 40 y 42 del Centro Histórico. Abre todos los días de 8:00 a 20:00 hrs.

CASA
DELIO MORENO CANTÓN

Es una de las casas con mayor historia en la Sultana del Oriente, como también se le conoce a la ciudad de Valladolid. Fue morada de don Roque Rosado, procurador de la villa en 1810; además perteneció en 1835 a don Pedro Sainz de Baranda, héroe de la Independencia de México e impulsor de la industria manufacturera, quien ofreció hospedaje a John L. Stephens, explorador y autor del libro Incidentes de Viaje en Yucatán.

Otro de sus propietarios fue el general Francisco Cantón. Y el 11 de marzo de 1863 en ella nació Delio Moreno Cantón, un magnate del pensamiento y la palabra, abogado, notario público, escritor, poeta, periodista, dramaturgo, novelista y político.
Se ubica en el Centro Histórico, entre las calles 42 y 37.

CENTRO HISTÓRICO

PARQUE
DE LOS HÉROES

Quienes iniciaron la Revolución Social Mexicana el 4 de junio de 1910 fueron fusilados en el lugar donde ahora se levanta un parque con jardines, rosas y una pirámide a la memoria de estos vallisoletanos. Se construyó durante el gobierno de don Agustín Franco Aguilar y mientras la presidencia municipal estaba a cargo del señor Francisco Alcocer Vázquez. Dichos héroes fueron el coronel Claudio Alcocer, Atilano Albertos, Máximo Bonilla y José E. Kantún.

De igual manera, según el "Crimen de los Alcaldes", también en este parque se encuentran los restos mortales de los funcionarios que se fusilaron por no haberle cumplido al pueblo: el capitán Fernando Hipólito de Osorno y el abogado Pedro Gabriel de Covarrubias.
Se ubica detrás del Museo de San Roque, entre las calles 41 y 38 del Centro Histórico.

VALLADOLID
Y SUS BARRIOS

IGLESIA DE LA VIRGEN DE LA CANDELARIA

BARRIO DE LA CANDELARIA

IGLESIA DE LA CANDELARIA

IGLESIA DE LA VIRGEN DE LA CANDELARIA

La patrona de la ciudad es la Santísima Virgen de la Candelaria, y cada año se le rinde homenaje en la máxima festividad de la localidad. Le llaman la Virgen de las Candelas porque en una mano lleva una vela encendida y en la otra carga a un niño; recuerda a los católicos el pasaje bíblico donde María presenta a Jesús al templo para cumplir la ley de Moisés.

En cuanto a sus características arquitectónicas, fue construida de mampostería, con techo de bóveda y pisos de ladrillo, consta de una sola nave, y al frente hay un portal de tres arcos que invade la calle. Al costado sur tiene un atrio pequeño y unas escaleras exteriores que conducen al camarín (aquí se expone la imagen en los días de fiesta), que queda a espaldas del altar. La obra es del siglo XVI.

Se ubica en la Calle 44, por 35 del barrio de la Candelaria.

EX-TELAR LA AURORA (BIBLIOTECA)

Pedro Sainz de Baranda, jefe político de Valladolid y vicegobernador de Yucatán, al abandonar los puestos públicos, se dedicó a las actividades industriales. En 1824 estableció La Aurora de la Industria Yucateca, fábrica de hilados y tejidos completamente mecanizada. Ubicada en la Calle 35, entre 42 y 44, fue la primera en usar la fuerza del vapor en toda la República.

Los productos de La Aurora llegaron a ser de gran calidad y se comparaban ventajosamente con los productos extranjeros. Para Valladolid y su distrito, dicha empresa fue una fuente de riqueza porque generó empleos directos e indirectos.

Sin embargo, cerró debido a la entrada de productos de importación. Dos años después de la muerte de su fundador, en 1845, fue destruida por el fuego, cuando los rebeldes mayas atacaron Valladolid; luego de estar abandonada, se acondicionó como cuartel militar, escuela secundaria federal, cárcel pública y sede del Juzgado Tercero de Distrito. En la actualidad aloja un teatro y la biblioteca pública Pedro Sainz de Baranda.

PARQUE COLONIAL DE LA CANDELARIA

Se terminó el 21 de marzo de 1981, lo mandó construir el alcalde Clemente Alcocer Rosado, y fue inaugurado por el presidente José López Portillo. Actualmente es uno de los parques más coloniales y bellos de la ciudad. En este tranquilo lugar se puede disfrutar un rato de descanso bajo las ramas de sus árboles o simplemente detenerse a sentir la brisa fresca de una noche en Valladolid.

Se ubica en la Calle 35, entre 42 y 44 del barrio de la Candelaria.

BARRIO DE SANTA LUCÍA

La historia narra que fue uno de los barrios que se seleccionaron para concentrar a un grupo de personas que se levantaría en armas contra el gobierno del general Porfirio Díaz. Los insurrectos llamaron a su plan Dzelkoop.

IGLESIA DE SANTA LUCÍA

En 1910, el centro de este barrio sólo estaba compuesto por una plazoleta donde se realizaban corridas de toros, fiesta que se organizaba en honor a la Virgen de Santa Lucía.

La fachada de dicha iglesia se encuentra rematada por una espadaña simple con tres claros para las campanas, y los marcos de las puertas están labrados en piedra con motivos vegetales. Se estima que su construcción fue a principios del siglo XVII.

Se ubica en la Calle 42, por 47 del barrio de Santa Lucía.

IGLESIA DE SANTA LUCÍA


IGLESIA DE SANTA ANA

BARRIO DE SANTA ANA

PARQUE DE SANTA ANA

Aquí fue ahorcado Manuel Antonio Ay (caudillo maya), acusado de rebelión y confabulación para iniciar la Guerra de Castas; debido a este suceso se conoce como el Parque de los Héroes de la Guerra de Castas. En el centro se localiza el monumento denominado La Rotonda de los Niños Héroes de Chapultepec, y el 13 de septiembre de cada año se les rinde un homenaje, para conmemorar la defensa heroica del Castillo de Chapultepec.

Se ubica en la Calle 34, entre 39 y 41 barrio de Santa Ana.


IGLESIA DE SANTA ANA

CENOTE ZACÍ

Es una caverna parcialmente colapsada de unos 45 metros de diámetro, y del techo del cenote o bóveda penden algunas estalactitas que se forman a través del tiempo por los residuos minerales que arrastra el agua.

La flora del cenote comprende álamos, helechos, orquídeas y otros; las rocas en su interior tienen algas, y en el exterior están cubiertas de musgo. La profundidad varía, desde 25 y 30 metros en sus partes bajas hasta más de 100 metros en las más profundas. En cuanto a la altura de la bóveda, con relación al espejo de agua, se calcula en 29 metros, y es variable entre la temporada de lluvias y el estío. Su fauna está compuesta por golondrinas, murciélagos, bagres y gran variedad de insectos como libélulas, escarabajos, caracoles, etc.

Se ubica en la Calle 36, entre 39 y 37 del barrio de Santa Ana.
Se puede visitar de lunes a domingo de 8:00 a 17:00 hrs.

IGLESIA DE SANTA ANA

Su principal característica es el campanario. Se cree que fue edificada en el siglo XVI y que era exclusivamente para los indios, pues todos los oficios, a excepción de la misa, eran en lengua maya. Su patrona es Santa Ana (madre de la Virgen María) y se encuentra también San Joaquín (padre de la virgen). Ellos representan la fe religiosa de sus pobladores, gente progresista que con su dedicación al trabajo le da a su barrio una excelente imagen.

La construcción está compuesta de atrio, templo y sacristía. El templo es de mampostería, de un solo cuerpo, con los muros y la fachada lisos, y los marcos de la puerta son de piedra tallada. El retablo del fondo soporta el nicho que guarda la imagen de la patrona, en la parte central; en el tabernáculo hay un nicho con las dos puertas abiertas sobre las que están pintadas las imágenes de San José y San Pedro. Al lado del altar mayor llaman la atención las figuras de dos santos: San Dimas y San Judas Tadeo. Y en un cofre antiguo se guarda el arca funeraria del Cristo del amor de este templo.

Se ubica en la Calle 34, entre 39 y 41 del barrio de Santa Ana.

PARQUE DE SANTA ANA

BARRIO DE SAN JUAN

IGLESIA DE SAN JUAN

IGLESIA DE SAN JUAN (REFUGIO DE PECADORES)

La patrona del barrio es la Virgen del Refugio. La iglesia morisca cuenta con dos torres cuadradas que rematan cada una con una cruz de piedra labrada, y además en el lado norte está la sacristía de dos pisos y una escalera de piedra que da acceso al segundo piso. Al frente hay un corredor de arcos coloniales con columnas de piedra, dinteles que lo adornan y una capilla. Sus entradas laterales tienen arcos de gran tamaño y son de estilo colonial. El patrono de la iglesia es San Juan Bautista y la construcción data de 1780.
Se ubica en la Calle 40, entre 47 y 49 del barrio de San Juan.

PARQUE DE SAN JUAN (PARQUE DE LA MADRE)

Frente a la iglesia existe un parque que cuenta con un monumento dedicado a las madres y una pequeña fuente en el centro. A sus alrededores hay casas coloniales de arquitectura moderna y una escuela primaria. En la contra esquina está la casa de don Manuel Rivero Aguilar, quien fue presidente municipal de Valladolid durante el trienio de 1945-1947.

BARRIO DE SISAL

EX CONVENTO DE SAN BERNARDINO DE SIENA

LAS 5 CALLES

Paso céntrico que da inicio en la fuente que se denomina de las 5 Calles porque ahí convergen la Calle 41 (de poniente a oriente), la Calle 46 (de norte a sur) y la 41-A (Calzada de los Frailes que lleva hacia el Parque de Sisal y al Exconvento de San Bernandino de Siena).

CALZADA DE LOS FRAILES

Es una especie de callejón que une al barrio de Sisal con la calle principal que da acceso al centro de Valladolid. En ese sector se rescataron y remozaron detalles arquitectónicos de gran valor, que dan como resultado un conjunto de casas, calles y luminarias que evocan el pasado colonial de Valladolid.

Se ubica cerca de la Calle 41-A, entre 46 y 54 (por las 5 Calles) del barrio de Sisal.

EX CONVENTO DE SAN BERNARDINO DE SIENA

El nombre de Sisal es una contracción del maya ziiz-ha, que se traduce al castellano como "agua fría". En 1552 se empezó la construcción bajo la dirección de fray Hernando de Guevara, Francisco de la Torre y fray Juan de Mérida. Antiguamente la iglesia se llamaba de San Francisco, pues la Orden de los Franciscanos construyó y fundó el convento.

En la puerta principal se puede apreciar el escudo de la orden franciscana y por debajo, "MDLX", que significa 1560 y corresponde a la fecha en que se concluyó y se bendijo este templo; además se puso al servicio de la comunidad. La fachada tiene un largo corredor de arcos con paredes de más de 50 centímetros de ancho y una entrada de piedra labrada.

En el nicho superior, encima del tabernáculo, se observa una imagen de la Virgen de Guadalupe. En el interior del área de la iglesia todavía existe un hermoso retablo de madera artísticamente tallado con motivos arabescos, impresionante por su tamaño y sus finos detalles. Más adelante se encuentra el altar mayor; en su lado derecho, otra representación con la pequeña imagen de Santa Teresa de Jesús, y por el lado izquierdo la Virgen Dolorosa, con una pintura de madera que en su parte inferior tiene tallada la representación de la Anunciación y la Concepción del Padre Eterno y la Virgen María.

En 1978, al realizar trabajos de restauración en algunos retablos, el padre Andrés Lizama Ruiz los mandó retirar y descubrió en su parte posterior varias pinturas de las que se desconoce el autor y las causas por las que permanecieron ocultas, pero se supone datan del siglo XVI. El conjunto arquitectónico consta de iglesia, capilla, exconvento, atrio y huerta. Ocupa una superficie de 14,121 metros cuadrados.

Se ubica en la Calle 49, por 50 del barrio de Sisal.

CALZADA DE LOS FRAILES

BARRIO DE BACALAR

CENOTES DE DZITNUP (XKEKÉN Y SAMULÁ)

A dos kilómetros hacia el oeste de la ciudad heroica de Valladolid se localiza el encantador y refrescante Cenote Dzitnup, conocido también como La Cueva Azul.

El sol atraviesa una pequeña entrada natural en la parte superior de la bóveda, iluminando el interior y creando una imagen sorprendente con el reflejo del agua. Su entrada es estrecha y el descenso es por unas escalinatas bien labradas en roca, las cuales desembocan en un paraje que permite el acceso al único salón de la cavidad. En ella hay un lago de color azul turquesa decorado con estalagmitas, que descienden de la bóveda y duplican su imagen en el agua. La luz que le llega del techo aumenta su majestuosidad. Fue descubierto por un campesino al estar buscando su cerdito, que cayó en el cenote. En un principio era conocido como Xkekén, que significa "cerdo" en maya. Se permite nadar a los visitantes. Los horarios de visita son de 7:00 a 17:00 hrs.

El Cenote de Samulá se encuentra frente al de Xkekén, hermosa caverna subterránea de aguas cristalinas de color azul turquesa que son iluminadas por un orificio en la parte superior. De éste cuelgan las raíces de los árboles que lo rodean hasta llegar a la parte baja. Puede ser visitado de lunes a domingo de 8:00 a 17:00 hrs.

CENOTE X´KEKEN

OTROS MUNICIPIOS TURÍSTICOS
Y FIESTAS TRADICIONALES

RÍO LAGARTOS
(Paraíso natural del mundo maya)

Se realizan paseos por la reserva natural para observar a los flamencos, o se puede contratar la transportación en bote hacia los islotes para pasar un día de relajación y calma. Se debe visitar el poblado y comer en sus restaurantes, además de adquirir artesanías hechas con productos de coco y concha.

Fiestas populares

Feria en honor al santo patrono del puerto: Santiago Apóstol. Se lleva a cabo una tradicional vaquería, donde todo el pueblo porta ternos (traje regional de Yucatán) para coronar la plaza de toros y dar inicio a la feria; al finalizarla se va a buscar el ceibo (árbol frondoso). Se celebra en julio.

SAN FELIPE
(El refugio de las aves)

Ofrece un panorama natural hermoso. Enmarcado en un típico pueblo de pescadores, cuenta con restaurantes, hoteles, cabañas e incluso un pequeño centro de entretenimiento. Los paseos en lancha son particularmente extraordinarios al caer la tarde.

Fiestas populares

El 5 de febrero se lleva a cabo la fiesta de San Felipe de Jesús, y el 8 de agosto, la de Santo Domingo de Guzmán.

TINUM
("Lugar de la espina")

Aquí se han hallado vestigios de antiguas construcciones pertenecientes a algún asentamiento humano. Se visita la Iglesia de San Antonio de Padua y la Capilla de Jesús, ambas edificadas en la época colonial, así como el Templo de la Concepción. Muy cercana está la zona arqueológica de Chichén Itzá. San Juan Holtún, Tikincab, San Francisco Semé, Joya de Erik Thompson, Canahum, Halacal, Xnabá, Dzibiac, Bacancú, La Venta y Pisté son ciudades trazadas entre monumentos mayas, y en ellas es común observar dichas estructuras.

Fiestas populares

Fiesta en honor a San Antonio de Padua. Del 7 al 15 de junio se realizan bailes, gremios y misas.

TIZIMÍN
("Lugar del tapir")

Es un municipio ganadero por excelencia. Se visita el Exconvento y Parroquia de los Santos Reyes, del siglo XVII, y el Exconvento y Templo de San Francisco, del siglo XVI. Sobresalen los vestigios arqueológicos mayas de Dzonot Aké, El Palmar, Chunhuele, Xlacab, Panabá, Haltunchén y Xuencal.

Fiestas populares

Feria ganadera, industrial y artesanal de Tizimín, del 29 de diciembre al 15 de enero, en el marco de las celebraciones en honor a los Santos Reyes.

UAYMA

A tan sólo diez minutos de Valladolid, este pueblo es un punto obligado, principalmente por su espectacular Templo y Exconvento de Santo Domingo. Se erigió en 1646 con piedras procedentes de las cercanas ruinas mayas. Durante la Guerra de Castas, los mayas rebeldes invadieron Uayma y destruyeron la Iglesia original, en su esfuerzo por erradicar cualquier vestigio de la presencia española en la península; pero se volvió a construir en 1891. Su última restauración culminó en el 2005 y es muy parecida a la original; sin embargo, en Uayma aún existen varios edificios coloniales en ruinas, como la estación de ferrocarril.

Fiestas populares
El 3 de mayo se realiza la fiesta en honor de la Santa Cruz; el 15 del mismo mes, la de San Isidro Labrador, patrono del pueblo, y del 26 de julio al 6 de agosto, la celebración en honor a Santo Domingo. Durante sus festejos se llevan a cabo vaquerías, bailes populares, corridas de toros, gremios, ramilletes y la tradicional cabeza de cochino.

CHICHIMILÁ Y XOCÉN

Se ubican a 10 minutos de Valladolid, sobre la carretera que desemboca en la ciudad de Felipe Carrillo Puerto, en Quintana Roo. Estos dos poblados son la mejor opción para adentrarse en la vida de la cultura maya que aún prevalece, aquí casi todas las casas son de bajareque y techo de guano. Con su gente, fervientemente religiosa y apegada a las más antiguas costumbres mayas, Chichimilá y Xocén viven hasta hoy su pasado glorioso a raíz del movimiento llamado Guerra de Castas, el cual se originó en esta zona.

Chichimilá sorprende al viajero con cenotes, grutas y otras áreas naturales abiertas, y Xocén, con las mas arraigadas tradiciones a flor de piel (resalta su culto a la Santísima Cruz Tun de Xocén o Cruz de Piedra –considerada por eso como el Centro del Mundo–) y con un espectacular Laboratorio de Teatro Indígena, el cual expone obras culturales con la participación de varios habitantes de la comunidad. Éstos son dos de los pueblos mayas que son imprescindibles de visitar al estar en Valladolid.

KAUA

Por derivarse de las voces Ka, contracción de kaah, amargo; yuá, está, podría traducirse como "está amargo?". En este poblado no se encuentra vestigio alguno de asentamientos de origen maya en el territorio, pero se sabe que existe desde antes de la conquista. Durante la colonia, bajo el régimen de Encomienda, estuvo a cargo de Diego Escalante (1700-1750). En 1825 forma parte del partido de Valladolid y en 1928 se convierte en municipio libre. Desde el año 2000 cuenta con un aeropuerto el cual es utilizado para la llegada de turistas a la zona principalmente de Chichén Itzá y Valladolid.

TEMOZÓN

Significa "Lugar de remolinos" y se localiza a 10 kilómetros de Valladolid. Temozón es la parada perfecta rumbo a la zona arqueológica de Ek Balam y el Cenote X-Canché. Si se trata de conocer algunas de las principales actividades económicas de Yucatán, esta localidad es muestra de lo anterior porque se estableció en la región maicera del estado. En lo referente a la agricultura y la ganadería, se cultivan semillas como maíz, frijol, sandía, tomate y una gran variedad de chiles, y se cría ganado bovino y porcino, así como aves de corral.
En este municipio se localiza una de las Haciendas más importantes de Yucatán debido a su producción de henequén, actualmente la Hacienda Temozón alberga un hotel que remonta a sus visitantes al estilo de vida de finales del siglo XIX y principios del XX. Pero además es un municipio de tradiciones, ya que durante las festividades de Todos los Santos y Fieles Difuntos se acostumbra colocar un altar en el lugar principal de las casas, para ofrecer a los difuntos la comida que más les gustaba, como por ejemplo el mucbil pollo acompañado de atole de maíz nuevo y chocolate batido con agua. Este bonito pueblo también destaca por su trabajo artesanal de artículos de madera y su producción de rica longaniza y la famosa carne ahumada.

ACTIVIDADES ANUALES

ACTIVIDAD	FECHA	LUGAR	DESCRIPCIÓN
Teatro de Xocén	Enero a marzo	Teatro escénico de Xocén, Valladolid	Espectacular puesta en escena de la obra "Momentos sagrados mayas". Más de 200 actores de varias localidades se presentan en un ambiente natural acondicionado como escenario. La representación dura dos horas. En ella se desarrolla una fiesta maya prehispánica, con mestizas e indígenas, cuya tradición centenaria y mítica se mezcla con el quehacer cotidiano.
Feria de la Candelaria	2 de febrero	Distintos puntos de la ciudad	Es la más importante de la región. Muestra artística, cultural, artesanal, gastronómica, ganadera y turística en honor a la patrona de la ciudad.
Festejo por la Primera Chispa de la Revolución	3 y 4 de junio	Primer cuadro de la ciudad: Plaza Principal del Centro Histórico	Cada año, durante la noche del 3 de junio, se lleva a cabo el simulacro de la toma de dicha plaza por las fuerzas revolucionarias. En esta fiesta hacen acto de presencia los representantes de los tres poderes del Estado; además, se llevan ofrendas florales al lugar donde fueron fusilados estos verdaderos héroes, que con su sangre y su vida escribieron una página en la historia de Yucatán y México.
Gremios de los Patronos de las Iglesias y de los Oficios	Octubre	Iglesia de San Servacio (Centro Histórico)	Procesiones religiosas llenas de música y color con motivo de la celebración del santo de diversas agrupaciones de oficios en Valladolid (zapateros, músicos, carniceros, meseros, etc.). Inician un recorrido desde un punto de la ciudad hasta concluir en la Iglesia de San Servacio, donde se oficia una misa.
Otoño Cultural de Valladolid	Octubre y noviembre	Distintos puntos de la ciudad	Temporada de eventos culturales, artísticos y sociales que inician en octubre. Los eventos se realizan en diferentes escenarios: la Casa de la Cultura, los parques de la ciudad, las instituciones educativas, entre otros. También se llevan a cabo intercambios culturales con otros municipios del estado, e incluso con otros estados del país.
Hanal Pixán y Parque de Sisal	1 y 2 de noviembre	Parque Principal	Muestra de altares y ofrendas para los fieles difuntos.

ARTESANÍAS Y GASTRONOMÍA

SOPA DE LIMA

GASTRONOMÍA

Comer es una aventura cultural que se puede disfrutar en los restaurantes de Valladolid, rodeado por ricos aromas y sabores. La exquisita gastronomía vallisoletana incluye los siguientes platillos: el pavo de sak kol, los panuchos, los papadzules, el escabeche oriental, la longaniza ahumada, los lomitos de Valladolid, la sopa de lima y, por supuesto, la deliciosa cochinita pibil. Se sugiere, al final de cada comida, probar el licor maya llamado Xtabentún, un excelente digestivo preparado con la flor del mismo nombre, anís y miel de abeja.

ARTESANÍAS

En Yucatán son muy tradicionales, pero en Valladolid algunas existen desde la época prehispánica, como el urdido de hamacas, el tallado de madera y de piedra, el bordado de hilo contado y la elaboración de figuras diversas en barro.

Hay tiendas que venden desde de huaraches y sencillas sandalias, (en los altos del bazar municipal) hasta finas bolsas de piel hechas por jóvenes del lugar, quienes mantienen el antiguo oficio de la talabartería. También se realizan hermosas piezas de oro hechas a mano (con modelos exclusivos a precios accesibles), tapetes de henequén, sombreros de palma o un espléndido hipil, vestido tradicional de la mujer yucateca, quien conserva el uso de esta bellísima prenda representativa de su cultura.

HACIENDAS

PASILLO EXTERIOR, HACIENDA SAN MIGUEL

HACIENDA LA GUADALUPANA

Con siete hectáreas propicias para la aventura, los deportes extremos, el descanso y el esparcimiento, se pueden realizar paseos en bicicleta o a caballo, y caminatas en tres senderos diferentes de acuerdo a la forma en que se decida ir. Uno de sus principales atractivos es el cenote Xix, donde se puede andar en kayak, pescar o simplemente admirar la profundidad de la caverna de 35 metros rodeada de exuberante vegetación, en la cual sobresalen unas hermosas palmeras de más de 35 metros de altura.

Para los que buscan el jaripeo y la fiesta brava, el lugar tiene un ruedo para la práctica de este apasionado arte. Aquí se organizan ceremonias mayas y los juegos tradicionales de la región, desconocidos en otros sitios como es la propia lotería yucateca, kimbomba y chakara. Sobresalen la casa principal de la hacienda, la pequeña capilla, la tienda de artesanías y el elegante restaurante con capacidad para 300 comensales con aire acondicionado y un menú que presenta variada comida regional, además de una piscina elevada originaria de la época del esplendor de la finca.

HACIENDA SAN MIGUEL

Es el reflejo de una época que hoy se traduce en historia, comodidad y respeto por la naturaleza. San Miguel es una de las haciendas más antiguas de la península de Yucatán, su construcción data del siglo XVI, pocos años después de la fundación de Valladolid (en 1543). Tiene restaurante, salón de juegos, alberca con bar, palapa con hamacas, capilla, jardines y pista para caminar y admirar los jardines; además de sus siete modernas habitaciones, su área boscosa cuenta con ocho amplias y cómodas cabañas equipadas.
Mas información: *www.hacienda-sanmiguel.com.mx*

HACIENDA SAN LORENZO OXMAN

Esta hacienda surgió en 1750 y estuvo dedicada a la producción de henequén, agricultura y ganadería.
Lo del parador parece una antigua vocación hospitalaria. Fue importante punto de estancia para los viajeros porque ahí confluían antiguos caminos que conducían a Leona Vicario y Carrillo Puerto -hoy Quintana Roo-; era parada obligada para descansar y luego continuar la travesía. Esta Hacienda también sirvió como cuartel en 1847 y en 1910, durante la Guerra de Castas y la Revolución Mexicana, respectivamente. Tras casi 200 años casi en el olvido, fue rescatada e inaugurada el 16 de abril del 2011.
Hoy es un cercano espacio con servicios integrados, naturaleza, aire de Hacienda y fresco de río subterráneo; Oxmán, con su tradición de cruce de caminos, es una invitación a disfrutar de esta región, que pretende un renacimiento turístico.
Facebook: Hacienda San Lorenzo Oxman
Horario: 8am a 6 pm Lunes a Domingo

HACIENDA SAN LORENZO OXMAN

PARADOR TURÍSTICO XAMAN ´ EK

Servicios: Restaurante de comida típica, artesanías, 2 villas ecológicas, piscina, mirador panorámico, juegos infantiles, área de fogata, roof garden con tina, tours en bicicleta a Ek Balam, temazcal y cenotes (X´canche, Ubiku y Agua dulce)

Ubicación: a 22 km del Pueblo mágico de Valladolid, tomando la carretea hacia Tizimin y 7 km después de cruzar Temozón, se ubica el entronque hacia la Zona Arqueológica Ek Balam, sobre la carretera nueva del lado derecho.
Email.- mtgg37@yahoo.es
Página web.- www.xamanek.com.mx
Teléfonos: (985)8083339, (985)1093634

TURISMO ARQUEOLÓGICO

TEMPLO DE LOS GUERREROS, CHICHÉN ITZÁ

CHICHÉN ITZÁ

La ciudad sagrada de los itzáes se localiza a 40 kilómetros (30 minutos aproximadamente) de la ciudad de Valladolid. La zona arqueológica fue inscrita en 1988 en la lista de Patrimonio de la Humanidad por la UNESCO, y el 7 de julio de 2007 fue reconocida como una de las nuevas Siete Maravillas del Mundo.

Aquí se puede apreciar la gran arquitectura maya con estilo Puuc, misma que esta representada en la Pirámide de Kukulcán, El Observatorio, el Juego de Pelota y el Templo de las Mil Columnas. En su interior está el Cenote Sagrado, donde se llevaban a cabo sacrificios humanos como ofrendas a los dioses.

El horario de visita es de lunes a domingo de 8:00 a 17:00 hrs; además se realiza un espectáculo de luz y sonido en el que se representa la historia de esta ciudad maya. Horario: a las 20:00 hrs en verano y a las 19:00 hrs en invierno. Para el turismo nacional, los domingos la entrada es libre.

EK BALAM

La entrada a la zona arqueológica de Ek Balam, vocablo maya que significa "Jaguar negro" o "Lucero negro", estaba protegida por dos murallas y un arco. Posee 45 estructuras y numerosas estelas; en su interior se localiza la Acrópolis, y en ella la Boca del Jaguar y los Guerreros Alados, el Palacio Oval, el Juego de Pelota, las Pirámides Gemelas, entre otros atractivos.

Se sitúa a sólo 26 kilómetros al norte de Valladolid y se puede visitar todos los días de 8:00 a 17:00 hrs. Al igual que en Chichén Itzá, los domingos la entrada es libre para el turismo nacional.

Justo al lado de dicha zona se encuentra el Cenote X-Canché, que invita a realizar diversas actividades y a estar en contacto con la naturaleza. Se llega a través de un recorrido en bicicleta, y una vez en él es posible practicar rappel y tirolesa, pasear en kayak y nadar. El horario de visita es de 8:00 a 17:00 hrs y cuenta con áreas de servicio y descanso.

COBÁ

El nombre de Cobá significa "Aguas turbias". Esta ciudad, ubicada en el estado de Quintana Roo, llegó a ser una de las más importantes de la civilización maya en la península de Yucatán y alcanzó su apogeo durante los años 600-900 d.C. Al llegar los españoles ya había sido desocupada, seguramente desplazada en importancia por otras ciudades como Chichén Itzá y Tulum.

Los grupos más célebres son El Grupo de Cobá, incluyendo el Templo Pirámide conocido como "La Iglesia" porque contiene numerosas figuras y símbolos, y el recién restaurado Grupo de Nohoch Mul, donde se encuentra uno de los montículos más grandes de toda el área maya conocido precisamente con ese nombre, ya que tiene una altura de 42 metros. Se piensa que existen más de seis mil estructuras enterradas en la densa selva y en los alrededores del sitio arqueológico de Cobá, ruinas que son el ejemplo clásico de la supremacía maya durante el primer milenio en Mesoamérica.

El horario de visita es de lunes a domingo de 8:00 a 19:00 hrs durante el verano, y de 7:00 a 18:00 hrs en invierno.

GUERRERO ALADO, EK BALAM

TURISMO DE NATURALEZA

CENOTES

Una de las maravillas de Yucatán son los cenotes. Para los mayas representaban la entrada al inframundo, y actualmente representan un oasis para el descanso y el relajamiento.

Se consideran aptos para visitar aquellos que son accesibles, ofrecen algún tipo de servicio, y donde se pueden realizar distintas actividades.

CENOTE ZACÍ

CENOTE X´KEKEN

CENOTE **X´KEKEN**

El cenote fue descubierto en 1950 por un campesino al estar buscando su cerdito que se le extravió y cayó en éste, ya que antes nadie sabía que en ese sitio había un depósito de agua manantial en las entrañas de la tierra. Fue de ahí que tomó su nombre ya que cerdo en maya es "x´keken"

Este cenote también llamado Dzitnup está dentro de una caverna subterránea en la cual se pueden observar formaciones caprichosas de estalactitas . Sus aguas son cristalinas de color azul turquesa, las cuales son matizadas por el sol que penetra por el hueco que se encuentra en la parte media de la bóveda. Este cenote es ideal para nadar y observar diferentes peces ya que tiene poca profundidad.

CENOTE **X-CANCHÉ**

Sociedad cooperativa localizada a 1.6 kilómetros de la zona arqueológica de Ek Balam. La naturaleza, la aventura, la gastronomía y el rescate de las tradiciones mayas se combinan. La seguridad de las actividades y la tranquilidad permiten disfrutar estas aguas mágicas.

Recorridos y servicios: rappel, tirolesa, áreas de acampar, kayak, esnórquel, bicicleta de montaña, ceremonias mayas, alimentos regionales y áreas de descanso.

En este lugar en épocas definidas usted podrá convivir y conocer alguna ceremonia maya ancestral.

Más información en la siguiente página: *www.cenotexcanche.com.mx*

CENOTE X´CANCHÉ

CENOTE SUYTUN

CENOTE ZACÍ

CENOTE **SUYTUN**

Suytun significa "Centro de piedra" en maya y es el cenote ceremonial más importante porque sus moradores dedicaban sus ofrendas a Ixchel (diosa de la fertilidad) y a Yum Kaax (dios del maíz).

Se localiza en el kilómetro 8 de la Carretera Valladolid-Puerto Juárez, dentro del Centro Turístico Suytun. Aquí existen cinco cenotes, sin embargo sólo dos están abiertos al público. Se pueden visitar de lunes a domingo de 8:00 a 18:00 hrs.

CENOTE **SAMULÁ**

Samulá que en maya significa "Arenal anegado". La bóveda de este cenote fue abierta por las raíces de un árbol que descienden hasta encontrar el agua, dando paso también a la luz del sol que ilumina las aguas turquesa. Se encuentra enfrente del cenote X'keken.

CENOTE **ZACÍ**

Zací palabra maya que significa "Gavilán blanco". Era el nombre de la ciudad maya sobre la cual en 1543 se fundó la ciudad de Valladolid.

Es uno de los cenotes a cielo abierto más grandes e impresionantes de la península, tiene un espejo de agua de 28 metros de diámetro y una altura con respecto al espejo de 26 metros, de los cuales penden las raíces de los arboles. Este cenote recibe visitantes de todo el mundo los cuales además de disfrutar de su imponente belleza pueden deleitarse con la gastronomía del lugar.

CENOTE SAMULÁ

AGUAS MÁGICAS
ACTIVIDADES EN CENOTES

CENOTE	MUNICIPIO	UBICACIÓN	TIPO DE ACTIVIDADES	
			observación	nado
Cuncunul	Cuncunul	Ruta de los Itzáes	✔	
Chuica dzonot	Kaua	Ruta de los Itzáes	✔	
Ya'ax-ek	Kaua	Ruta de los Itzáes	✔	
Chiquilá	Río Lagartos	Ruta de los Itzáes	✔	✔
Petén Tuchja	Río Lagartos	Ruta de los Itzáes	✔	
X-Canché	Temozón	Ruta de los Itzáes	✔	
Sagrado	Tinum	Ruta de los Itzáes	✔	
Iikil	Tinum	Ruta de los Itzáes	✔	✔
Nohoch Dzonot Kikil	Tizimín	Ruta de los Itzáes	✔	✔
X'Keken	Valladolid	Ruta de los Itzáes	✔	✔
Samulá	Valladolid	Ruta de los Itzáes	✔	✔
Zací	Valladolid	Ruta de los Itzáes	✔	✔
Kichkelenchú	Yaxcabá	Ruta de los Itzáes	✔	✔
Suytún	Valladolid	Ruta de los Itzáes	✔	✔
San Lorenzo Oxman	Valladolid	Ruta de los Itzáes	✔	✔
Zazil-Tunich	Valladolid	Ruta de los Itzáes	✔	✔

RÍA LAGARTOS

CONVIVENCIA CON LA NATURALEZA

RESERVA DE LA BIÓSFERA **RÍA LAGARTOS**

Se localiza a 104 kilómetros al norte de Valladolid. En esta área protegida existen cuatro comunidades: San Felipe, Ría Lagartos, Las Coloradas y El Cuyo. La reserva fue decretada como Zona de Refugio Faunístico el 26 de junio de 1979 y comprende una extensión de 60,348 hectáreas. Su población de casi siete mil habitantes se dedica a la pesca o la actividad salinera.

Se caracteriza por su laguna, sus manglares, sus parvadas de aves y numerosos reptiles. Conviven especies de mamíferos en peligro de extinción, entre ellos el tigrillo, el mono araña y el ocelote; más de 330 especies de aves, de las que sobresale el flamenco rosa, que tiene su centro de anidación en esta zona; anfibios y reptiles que suman 95 especies, entre las que destacan cuatro especies de tortugas marinas que llegan a la costa a desovar: tortuga caguama, verde, laúd y carey; además se han registrado 91 especies de peces y alrededor de 523 tipos de plantas.

Se puede visitar y recorrer a través de sus manglares en lanchas y observar las distintas especies de animales que en ella habitan.

RÍA LAGARTOS

OBSERVACIÓN **DE AVES**

Yucatán es el lugar ideal para combinar la observación de aves con visitas a zonas arqueológicas mayas y a comunidades rurales. En esta región existe la única colonia de flamenco americano en México, compuesto por más de 30 mil ejemplares. La composición de aves es la siguiente: 233 especies residentes todo el año, 31 vagabundas, 14 ocasionales, 54 predominantemente migratorias, 102 migrantes neotrópicos-neárticos. También se encuentran 11 de las 14 especies endémicas de toda la zona.

La capacitación a las comunidades locales ha generado una cultura sobre las aves al promover la conservación; inclusive algunos guías locales han alcanzado altos niveles de especialización. Uno de los programas de protección más desarrollados es el del flamenco rosa del Caribe. La observación de aves se puede realizar en las reservas de Ría Lagartos, Dzilam de Bravo, El Palmar, Yalahau y Tabi.

PUNTA LAGUNA **OTOCH MA'AX YETEL KOOH**

Es simplemente bellísima, con sus colores cambiantes que van del azul verde al azul intenso como la cúpula celeste. Es el refugio de peces, ranas, sapos, tortugas jicoteras y lagartos de la especie Morelleti, es decir, cocodrilos. Se efectúa un paseo en lancha para atravesarla; luego se camina hasta el punto más elevado. Por esos senderos, sobre los árboles, es posible hallar a los monos araña y aulladores, que no le temen a la presencia humana y se dejan fotografiar a poca distancia. Se puede disfrutar la tirolesa del parque, perfectamente equipados con casco y arnés, así como un "freno" de mano estilo maya para pasar sobre la laguna a gran velocidad.

La localidad se sitúa a una hora de la ciudad de Valladolid, a 58 kilómetros de distancia. Es posible apreciar las representaciones de rituales mayas si se solicita con anterioridad. El horario de visita es de lunes a domingo de 8:00 a 18:00 hrs. Antes de llegar a Punta Laguna se puede visitar el Campamento Hidalgo, lugar idóneo para descansar y conocer su villa y su bello ojo de agua que complementan el paisaje.


PUNTA LAGUNA

GRUTAS DE **BALANKANCHÉ**

Balankanché es una palabra maya cuyo significado es "Trono del jaguar". Para los antiguos mayas era un sitio de mucha importancia, tenía un carácter sagrado porque representaba la entrada al inframundo, lugar donde residían diversas deidades. Además existe la antigua creencia de que era el refugio de los dioses de la lluvia. El pasaje de entrada desciende abruptamente a una profundidad de 10 metros. Las partes exploradas de la gruta comprenden más de un kilómetro de senderos. A lo largo de este corredor los pasajes se interrumpen ocasionalmente por grandes cámaras de más o menos 10 metros de altura y 25 de ancho, en las que las estalactitas y estalagmitas de la gruta se unen y forman columnas.

A 200 metros de la entrada se encuentra el Trono de Balam, una especie de altar donde los mayas llevaban a cabo algún tipo de ceremonia. Al centro de la misma sala de siete metros de altura se alza un gran pilar formado por la fusión de una estalactita con una estalagmita, que semeja una gran ceiba llamada "la ceiba sagrada que crece en el interior de la tierra". En este lugar se hallaron innumerables piezas ceremoniales de gran valor arqueológico.

Se ubica a seis kilómetros de Chichén Itzá y a 35 de Valladolid (a 30 minutos aproximadamente). En esta gruta se realiza un espectáculo de luz y sonido para relatar su historia. Cuenta con un museo con fotografías y cédulas explicativas sobre los rituales sagrados que se practicaban en su interior. Está abierta al público de lunes a domingo de 8:00 a 17:00 hrs.

PESCA DEPORTIVA

U NAJIL EK BALAM
"LA CASA DEL JAGUAR"

Estas cabañas se ubican en el pueblo maya de Ek Balam. Aquí aún se mantienen tradiciones, usos y costumbres de la región. Se distingue por el vestido, la lengua, la gastronomía y las ceremonias ancestrales. Las cabañas son administradas por 23 familias mayas organizadas en una cooperativa; la zona arqueológica del mismo nombre se encuentra a menos de 3 kilómetros.

Recorridos y servicios: cabañas, alimentos regionales, visita a Ek Balam y visita a cenotes.

PUNTA NICHILÍ

Extraordinario destino ecoturístico en el Puerto de San Felipe. Hay que descubrir la biodiversidad de sus senderos, pasear en lancha, observar los milenarios cocodrilos y las distintas especies de aves que habitan en el lugar, visitar la isla arqueológica, y practicar la pesca deportiva de liberación.

Recorridos y servicios: senderismo, kayak, área de acampar, esnórquel y observación de flora y fauna.

EL CUYO

Esta zona protegida alberga una fascinante flora y fauna y es una verdadera joya para los amantes de la tranquilidad y la naturaleza. Está rodeada de palmeras, cocales y majestuosas ceibas, el árbol representativo de Yucatán cuya antigüedad puede remontarse a tiempos tan remotos como la cultura maya. Se ubica a dos horas de Cancún y a tres horas y media de Mérida.

Servicios: paseos en lancha, restaurantes, cabañas y renta de cuatrimotos.

EL ORIENTE MAYA

RUTA DE **LOS ITZÁES**

El oriente del estado de Yucatán es mundialmente conocido a través de la legendaria ciudad maya de Chichén Itzá, poblada en otros tiempos por los itzáes. En la actualidad la llamada ruta turística de los itzáes incluye un incomparable recorrido que combina zonas arqueológicas majestuosas, grutas y reservas naturales.

CHICHÉN ITZÁ

Se encuentra en el Oriente Maya y fue declarada desde el 2007 como una de las Siete Maravillas del Mundo. Entre sus edificios más sobresalientes podemos admirar el Castillo de Chichén Itzá, el Templo de los Guerreros, el Grupo de las Mil Columnas, la Plataforma de Venus, el Tzompantli, el Juego de Pelota, El Caracol u Observatorio y la Iglesia.

EL OBSERVATORIO, CHICHÉN ITZÁ

GRUTAS DE **BALANKANCHÉ**

Es una caverna que se utilizó como centro ceremonial de los antiguos pobladores mayas. En su entrada está el trono de Balam, que es una especie de altar y al cual se debe el nombre de las grutas. Hay un lago semiseco donde yacían esparcidas ofrendas mayas, conchas y trozos de jade. Tiene un museo que cuenta con fotografías y cédulas explicativas sobre los rituales sagrados que aquí se practicaban. Se localiza a 6 kilómetros de Chichén Itzá.

ZONA CENTRO

VALLADOLID

Importante ciudad del estado, hoy nombrada Pueblo Mágico de México y consolidada como la Capital del Oriente Maya. Entre sus atractivos están el imponente Convento de San Bernardino, en su estilo franciscano; el Palacio Municipal y su iglesia de San Servacio. Cerca se ubica el Cenote Zací, que ahora funciona como restaurante y balneario natural. Durante el recorrido se pueden hallar artesanías de piel y henequén, además de hamacas, tejido de bejuco y tallado de piedra, así como numerosos restaurantes para probar la deliciosa gastronomía vallisoletana. Se localiza a 160 kilómetros al oriente de Mérida.

EK BALAM

FLAMINGOS EN RÍA LAGARTOS

UAYMA

Se localiza a 12 kilómetros de Valladolid, en dirección noroeste, y está relativamente bien comunicado. Las casas tienen todo el estilo colonial, y se conservan tradiciones y costumbres como el molido del nixtamal. Solamente en este poblado se puede observar cómo se mezclan dos tiempos diferentes: el pasado y el presente, y como claro ejemplo están sus casas que combinan el colorido. Una gran característica es la calidez de la gente.

RÍA LAGARTOS

Se pueden visitar las reservas naturales bajo protección, donde se unen las aguas dulces de las lluvias con el agua salina del mar para crear el hábitat de animales y plantas propios de la región, como el lagarto y cientos de especies de aves que son el deleite de quienes practican su observación. Se localiza 96 kilómetros de Valladolid. Es el sitio ideal para practicar el ecoturismo. Ofrece servicios de hotelería, restaurantes de buena comida con base en mariscos y paseos en lancha.

EK BALAM

Tiene 45 estructuras y está rodeada por dos murallas concéntricas de piedra, y otra más que une a los edificios centrales. Estas murallas tuvieron fines defensivos y para el control del acceso. Tiene un juego de pelota, un arco muy hermoso donde desembocaba un sacbé (camino sagrado), que en épocas antiguas conectaban a los reinos mayas.

EL CUYO

El llamado tesoro escondido de la costa esmeralda es una encantadora villa de pescadores, sus playas de agua azul turquesa del Caribe mexicano se entremezcla con las aguas del golfo de México. Zona protegida que alberga una fascinante flora y fauna. Este fantástico y escondido sitio se puede considerar una verdadera joya para los amantes de la tranquilidad y la naturaleza. El pintoresco pueblo se localiza a tres horas y media de la ciudad de Mérida.

SAN FELIPE

Puerto de pescadores formado por rústicas casas de madera. Se sugiere caminar por el malecón a lo largo del estero y admirar la belleza de la vegetación, así como también visitar los islotes para tomar un merecido descanso. Se ubica 95 kilómetros al norte de Valladolid. Cuenta con servicios de hospedaje, restaurantes, transportación y paseos temáticos en lancha.

TOURS ARQUEOLÓGICOS
MARAVILLAS DEL ORIENTE MAYA

CASA COLORADAS

CHICHÉN ITZÁ

Conocida como La Ciudad de los Brujos de Agua, fue la más importante de la planicie norte, dominó y controló el comercio de la sal y otros productos. Su riqueza está plasmada en sus edificios como el Castillo, que por sus cálculos matemáticos, astronómicos, calendáricos y religiosos hacen de esta construcción la obra maestra de la cultura maya. El campo donde se llevaba a cabo el Juego de Pelota (el más grande del territorio maya), el imponente Pozo de los Sacrificios, el Observatorio Astronómico y el Templo de los Guerreros hacen que este sitio sea único en el mundo maya. El recorrido inicia con la visita a la zona arqueológica; posteriormente se disfruta una comida tipo buffet en un restaurante cercano al sitio.

Enfocado a
Público en general

Duración
Valladolid 7 hrs

Días de servicio
Lunes a domingo

Horarios:
Mérida/Valladolid
Hora de salida:
8:00 hrs.
Hora de regreso:
15:00 hrs.
Localización:
40 km de Valladolid

El tour incluye:
- **Transportación compartida o privada con aire acondicionado**
- **Servicio de guía bilingüe**
- **Entrada a la zona arqueológica**
- **Comida.**

Enfocado a:
Público en general

Duración:
8 horas

Días de servicio:
Lunes a domingo

Hora de Salida:
Valladolid 9 horas.
Hora de regreso:
17 horas
Localización:
45 kilómetros del Pueblo Mágico de Valladolid.

El tour incluye:
- **Transportación privada o compartida**
- **Chofer/guía**
- **Entradas**
- **Instructor para las actividades**
- **Chaleco salvavidas**
- **Toalla**
- **Comida bufet**

CHICHÉN NATURAL

Cautívate con el legado de los Mayas reflejado en una de las Maravillas del Mundo Chichén Itzá. Disfruta de la aventura en el cenote Uspibil, donde podrás refrescarte y realizar actividades de rappel y trepa changa al terminar deleitaras una comida bufet con platillos típicos mientras admiras bailes regionales.

CHAC MOOL, CHICHÉN ITZÁ

CHICHÉN DE NOCHE

Chichén Itzá le ofrece una experiencia única con su impresionante espectáculo de luz y sonido. Déjate llevar por el juego de luces y pasa una noche inolvidable en esta Maravilla del Mundo Moderno y concluye la noche con una exquisita cena romántica en un restaurante colonial ubicado en el Pueblo Mágico de Valladolid.

PIRÁMIDE DE KUKULKÁN

Enfocado a:
Público en general

Duración:
4 horas 30 minutos

Días de servicio:
Lunes a domingo

Hora de Salida:
Valladolid 18 horas.
Hora de regreso:
22:30 horas
Localización:
40 kilómetros del Pueblo Mágico de Valladolid.

El tour incluye
- **Transportación privada o compartida**
- **Chofer/guía**
- **Entradas**
- **Cena Romántica**

Enfocado a:
Público en general

Duración:
8 horas

Días de servicio:
Lunes a domingo

Hora de Salida:
Valladolid 9 horas.
Hora de regreso:
17 horas
Localización:
30 kilómetros del Pueblo Mágico de Valladolid.

El tour incluye:
- **Transportación privada o compartida**
- **Chofer/guía**
- **Entradas**
- **Comida en restaurante del cenote Zaci.**

MARAVILLLA DEL MUNDO MODERNO **CHICHÉN ITZÁ Y GRUTAS DE BALANKANCHE:**

Disfruta de una de las Maravillas del Mundo Moderno Chichén Itzá, orgullo de Yucatán y de la civilización Maya. Recorre y conoce el legado de los Mayas a través de este maravilloso tour.

YAXCABÁ Y **YAXUNA**

Yaxcabá, significa "agua transparente de color aturquesado" y cobija muestras del arte virreinal a través de un conjunto de retablos hermosos de la iglesia parroquial de San Francisco de Asís, reliquias del arte sacro del siglo XVII, que constituyen ejemplos valiosos del patrimonio histórico de Yucatán
Yaxuná es una zona arqueológica maya que se encuentra en el municipio. Parte del interés turístico, es por tener el extremo occidental de la más larga vía de comunicación prehispánica (sacbé) que une a esta ciudad con Cobá, ciudad en el estado de Quintana Roo a 100 km de distancia.

Enfocado a:
Público en general

Duración:
6 horas

Días de servicio:
Lunes a domingo
Máximo de 14 participantes

Hora de Salida:
8 horas.
Hora de regreso:
14 horas
Localización:
Yaxcabá, a 80 kilómetros de Valladolid;
Yaxuna, a 73 kilómetros de Valladolid

El tour incluye:
El tour incluye Desayuno ligero, transporte de lujo con aire acondicionado, visita guiada a la zona arqueológica de Yaxuna. Posteriormente se dirige a Yaxcabá para visitar el interior de la iglesia parroquial.

EK BALAM

Ek Balam, es un sitio arqueológico maya en Yucatán con historia desde el año 300 a. C. Hasta la llegada de los españoles. El asentamiento humano en Ek Balam llegó a tener unos 12 km2, que incluía un espacio central sagrado de 1 km2, donde residía la élite. La mayor parte de los edificios son de finales del periodo clásico. La entrada a este sitio protegido por dos murallas inicia con un magnífico arco maya, luego las edificaciones del centro ceremonial, el palacio oval y un juego de pelota maya de buen tamaño.

CHICHÉN ITZÁ

Enfocado a:
Público en general

Duración:
4 horas

Días de servicio:
Lunes a domingo

Horario de Salida:
desde 8 horas.
Localización:
Zona de Ek Balam, a 20 minutos de Valladolid y del cenote.

El tour incluye:
Viaje redondo desde el hotel en vehículo privado con chofer, entradas a Ek Balam y al cenote, guía privado bebidas durante los traslados.

Enfocado a:
Público en general

Duración:
4 horas

Días de servicio:
Lunes a domingo

Hora de Salida:
Valladolid 10 horas.
Localización:
Pueblo Mágico de Valladolid.

El tour incluye:
- **Guía**
- **Comida en restaurante del cenote Zací.**

EK BALAM

COMERCIO **MAYA TULUM**

Tulúm, uno de los rincones del Caribe Mexicano, donde podrás disfrutar de una exuberante naturaleza en combinación con la zona arqueológica y el mar turquesa, disfruta de este maravilloso paraíso y visita la ciudad amurallada por los Mayas.

EXPLORANDO LA **CULTURA MAYA COBÁ**

Visita a la zona arqueológica, una de las más bellas y enormes zonas arqueológicas mayas, se encuentra anidada por la espesa selva de la Península de Yucatán.

VALLADOLID **CULTURAL**

Valladolid Pueblo Mágico, te hará sentir como si estuvieras en la época colonial por la belleza única de su arquitectura, su gente amable y su deliciosa gastronomía. Si deseas tomar un descanso y te gusta conocer…este Pueblo Mágico es para ti.

Enfocado a:
Público en general

Duración:
8 horas

Días de servicio:
Lunes a domingo

Hora de salida:
Valladolid 8 horas.
Hora de regreso:
16 horas.
Localización:
90 kilómetros del Pueblo Mágico de Valladolid.

El tour incluye:
- **Transportación privada o compartida**
- **Chofer**
- **Entradas**
- **Recorrido en la zona arqueológica**
- **Nado libre en la playa**
- **Comida en restaurante de Tulúm**
- **Tiempo libre para adquirir algún recuerdo en la zona.**

Enfocado a:
Público en general

Duración:
8 horas

Días de servicio:
Lunes a domingo

Hora de salida:
Valladolid 8 horas.
Hora de regreso:
16 horas.
Localización:
50 kilómetros del Pueblo Mágico de Valladolid.

El tour incluye:
- **Transportación privada o compartida**
- **Chofer**
- **Visita a laguna de Cobá**
- **Tirolesa**
- **Entrada a la zona · arqueológica**
- **Comida en restaurante de Cobá**

7 DÍAS
EN EL ORIENTE MAYA

Enfocado a:
Público en general

Duración:
7 días

Horario:
Variado

Número Máximo de Participanetes.

Incluye:
- Traslado compartido en aeropuerto hotel aeropuerto
- Alojamiento por 7 noches y 8 días en hotel Ecotel quinta regia o similar
- Seguro de viajero por todos los días que contemple su estancia en el oriente maya
- 6 tour por las regiones que abarca el oriente maya (Tulúm, Chichén Itzá, Tihosuco, rio lagartos, Valladolid y Ek Balam, así como sus alrededores más sobresalientes de la zona)
- 8 desayunos tipo americano en el hotel elegido para su estancia
- 7 almuerzos en las diferentes zonas al que se encuentre de acuerdo al tour que este programado.
- Transportación redondo hotel – tour
- Chofer y guía especializado en la zona e historia de cada región
- Paseo en lancha
- Cuotas de entradas a las zonas arqueológicas y reservas ecológicas
- Derecho a las actividades
- 1 botella de agua purificada
- Impuestos

NO incluye:
- Ninguna cena en restaurantes ni salidas nocturnas
- Room service
- Lavandería
- Propinas
- Llamadas telefónicas
- Actividades opcionales
- Bebidas extras durante los almuerzos y recorridos
- Fotografías de los lugares a visitar
- Cualquier servicio no mencionado
- Ningún tipo de vuelo
- Impuestos aéreos ni visas

DIA 1 LLEGADA AL AEROPUERTO

Llegada a aeropuerto de la ciudad de Mérida/ Cancún, traslado a Valladolid (capital del oriente maya), pernocta por 6 noches en un encantador hotel estilo colonial, por la noche fiesta de bienvenida en el restaurante cenote Zací donde disfrutaran de un espectáculo/ ceremonia maya, especialmente para el grupo.

DIA 2 VALLADOLID CULTURAL

Después del desayuno a partir de las 8:30 inicia el itinerario, pick up al lobby de su hotel para iniciar con el recorrido del centro histórico, palacio de gobierno y después continuar con la ruta de las iglesias maravillas coloniales de esta atractiva ciudad maya, al terminar almorzaremos en el cenote mas famoso de la región, cenote Zací en cual disfrutaran de una danza maya para complementar una buena degustación de nuestra cultura. Seguiremos con el recorrido en la calzada de los frailes hasta llegar al ex convento san Bernardino de siena que se caracteriza por el cenote que tiene por debajo de sus construcciones, y finalizaremos con la visita a una fábrica de bebidas de la región. Tendrán la noche libre para ir a cenar donde gusten.

DIA 3 MARAVILLA DEL MUNDO MODERNO

Desayuno en el hotel, a las 8:30 pick up en lobby del hotel y traslado a chichen Itzá, maravilla del mundo moderno, en donde haremos un recorrido en la zona arqueológica con la visita al pirámide de Kukulcán, el observatorio, las mil columnas, el cenote sagrado de los mayas, entre otros. Al regreso almorzamos en cenote y después tendrán la tarde libre para descansar.

DIA 4 RESERVA DE LOS FLAMENCOS Y FAUNA SILVESTRE

Desayuno en hotel y pick up en lobby del hotel para trasladarse en rio lagartos reserva ecológica de los flamencos rosas y más de 20 mil tipos de aves. Recorrido en lancha por 2 o 3 horas de la biosfera de rio lagartos donde podrá contemplar de cerca un gran número de flamencos rosas y aves de diferentes tipos, permitiéndole tomar las fotos que guste. Almorzaremos en un típico restaurante en el pueblo y al regreso a hotel en la tarde, después tendrán todo la tarde y la noche libre para salir a conocer Valladolid de noche!!!

DIA 5 TIERRAS LEGENDARIAS DE LA GUERRA DE CASTAS

Desayuno en hotel tomar energía y seguir con la impresionante salida de hoy, que es el pueblo donde podemos revivir la historia de la guerra de castas Tihosuco, iniciaremos en el museo donde se ofrecerá un brindis de bienvenida con bebida de los mayas, seguidamente con el recorrido de las 5 salas que conforma el museo a través de un guía de la misma comunidad especializada en la historia de cada colección. Tomaremos la ruta de la iglesia y casas coloniales para después ir a almorzar en una casa maya en compañía de los descendientes mayas, quienes actuaran con una danza maya y un canto con el toque de los mayas. Tomaremos un tiempo de descanso para continuar y aprender de los abuelos el hilado de algodón, así como la elaboración de la medicina tradicional. Un día lleno de aprendizaje y nuevas experiencias que no podrá olvidar.

DIA 6 UN DIA CON LOS MAYAS

Después de un buen desayuno en hotel y pick up en hotel, hoy visitando otra maravilla del oriente maya, Ek Balam, lugar encantador no solo por su impresionante arquitectura sino por la calidez de su gente, además lo mejor de todo es que podrá explorar de cerca incluso escalar la pirámide y cargarse de energía positiva para después continuar con la visita al cenote X-canche donde iniciara un viaje lleno de aventuras y de adrenalina, camita hasta llegar al cenote, estando ahí podrá poner a prueba su espíritu aventurero haciendo tirolesa, kayak, rappel y nado libre en el cenote para refrescarse. Almuerzo en casa maya y después de un acogedor descanso en las famosas hamacas mayas concluiremos la visita en el centro artesanal Ek Balam.

Por la tarde el llegar a Valladolid podrá conocer un poco más la ciudad con la noche de trova y cenar en uno de los restaurantes más visitados, las campanas. Este recorrido es opcional y no incluido.

DIA 7 COMERCIO MAYA

Disfrute de un delicioso desayuno en el hotel para que nos trasladamos a un centro turístico muy conocido en el mundo maya, Tulúm. Exploremos la zona arqueológica de la cuidad comercial de los mayas peculiar por ubicarse en un acantilado con una vista espectacular, las aguas azul turquesa del mar Caribe. Tendrá el día para bañarse en estas cristalinas aguas y después almorzar en un restaurante de la zona.

Al regresar a Valladolid tendrá la tarde libre para descansar y prepararse para su vuelo.

TOURS
NATURALEZA


TIROLESA EN CENOTE XCANCHÉ

UN DÍA CON **LOS MAYAS**

Ek balam, una majestuosa ciudad Maya que te cautivará con sus esculturas únicas. Disfruta de un recorrido de 2 km. en bicicleta para llegar a un cenote donde podrás pasar un día lleno de diversión y aventura realizando rappel, tirolesa, kayak y nadar en las frías aguas del cenote X-canché y para recuperar la energía, deleita un platillo típico con tortillas a mano y agua de frutas, todo esto en contacto con la naturaleza.

Enfocado a:
Público en general

Duración:
8 horas

Días de servicio:
Lunes a domingo

Hora de Salida:
Valladolid 9 horas.
Hora de regreso:
17 horas
Localización:
25 kilómetros del Pueblo Mágico de Valladolid.

El tour incluye:
- **Transportación privada o compartida**
- **Guía en la zona arqueológica**
- **Entradas**
- **Bicicleta**
- **Chaleco salvavidas**
- **Instructor para las actividades: rappel, tirolesa, kayak y nado libre**
- **Comida regional con tortillas a mano**

RESERVA DE LA BIOSFERA **RÍA LAGARTOS**

A bordo de una lancha, conoce una de las reservas naturales más hermosas del Oriente Maya que alberga a la población de flamencos rosa más grande de México, ave emblemática de esta reserva natural, admira diferentes tipos de aves, cocodrilos, disfruta de un spa maya y para terminar deleita de una comida a base de pescado y mariscos en un restaurante del pintoresco puerto.

Enfocado a:
Público en general

Duración:
9 horas

Días de servicio:
Lunes a domingo

Hora de Salida:
Valladolid 7 horas.
Hora de regreso:
16 horas
Localización:
75 kilómetros del Pueblo Mágico de Valladolid.

El tour incluye:
- **Transportación privada o compartida**
- **Chofer/guía**
- **Brazalete**
- **Lancha y guía para el recorrido**
- **Comida en restaurante**

LAS COLORADAS, RÍO LAGARTOS

Enfocado a:
Público en general

Duración:
8 horas

Días de servicio:
Lunes a domingo

Hora de Salida:
Valladolid 9 horas.
Hora de regreso:
17 horas
Localización:
25 kilómetros del Pueblo Mágico de Valladolid.

El tour incluye:
- **Transportación privada o compartida**
- **Chofer/guía**
- **Entradas**
- **Instructor para las actividades**
- **Chaleco salvavidas**
- **Alimentos y bebidas**

RUTA DE LOS **CENOTES**

Este tour es 100% acuático, la ruta de los cenotes es un recorrido en el que conocerás los diferentes tipos de cenotes de la región, los cenotes más bellos del Oriente Maya. Podrás refrescarte en sus frías aguas y realizar las actividades que cada uno ofrece como son: rappel, trepa changa y kayac. Al terminar el tour podrás deleitar una comida bufet con platillos típicos, mientras admiras bailables regionales.

SANTUARIO DEL MONO ARAÑA, **PUNTA LAGUNA**

Convive con el moño araña, Punta Laguna, un área rica en atractivos naturales donde podrás admirar al moño araña y saraguato en su hábitat natural…Ven y conoce este mágico lugar que seguramente te sorprenderá.

MONO ARAÑA EN PUNTA LAGUNA.

Enfocado a:
Público en general

Duración:
8 horas

Días de servicio:
Lunes a domingo

Hora de Salida:
Valladolid 9 horas.
Hora de regreso:
17 horas
Localización:
50 kilómetros del Pueblo Mágico de Valladolid.

El tour incluye:
- **Transportación privada o compartida**
- **Chofer/guía**
- **Entradas**
- **Actividades: tirolesa, rappel, paseo en canoa, recorrido por la selva de los monos, museo de la naturaleza.**
- **Comida regional**

TOURS CULTURALES
ÉPOCA COLONIAL ORIENTE MAYA

Enfocado a:
Público en general

Duración:
6 horas

Días de servicio:
Lunes a domingo

Hora de Salida:
Valladolid 9 horas.
Hora de regreso:
15 horas
Localización:
10 kilómetros del Pueblo Mágico de Valladolid

El tour incluye:
- **Transportación privada o compartida**
- **Chofer**
- **Guía**
- **Recorrido por la iglesia**
- **Visita al cenote**
- **Recorrido por el parador artesanal**
- **Comida en restaurante del cenote Zaci**

PUEBLO TURÍSTICO **Y CULTURAL UAYMA**

El ex convento de Santo Domingo, construido en el siglo XVII y que fuera incendiado a mediados del siglo XIX por los indígenas sublevados durante la llamada "Guerra de Castas" conserva aún toda su belleza y puede admirarse en la cabecera. Ven y conoce la historia de Uayma.

PUEBLO MÁGICO **IZAMAL**

Izamal, tierra de las tres culturas, llamado así por contar con una vigorosa herencia cultural de la época prehispánica, de la colonial y del México contemporáneo.

Enfocado a:
Público en general

Duración:
7 horas

Días de servicio:
Lunes a domingo

Hora de Salida:
Valladolid 9 horas.
Hora de regreso:
16 horas
Localización:
50 kilómetros del Pueblo Mágico de Valladolid

El tour incluye:
- **Transportación privada o compartida**
- **Tour guiado por la zona arqueológica**
- **Tour guiado por la ciudad**
- **Paseo en carroza**
- **Visita a la iglesia**
- **Comida en restaurante**

IZAMAL

TIERRA LEGENDARIA DE **LA GUERRA DE CASTAS**

Tihosuco, es un lugar que encierra toda la historia de la guerra de Castas, acontecimiento que propiciaron los antiguos habitantes mayas en 1847 para lograr su libertad de los españoles, así como abolir la opresión del gobierno y de los ricos hacendados.

Enfocado a:
Público en general

Duración:
8 horas

Días de servicio:
Lunes a domingo

Hora de Salida:
Valladolid 8 horas.
Hora de regreso:
16 horas
Localización:
90 kilómetros del Pueblo Mágico de Valladolid

El tour incluye:
- **Transportación privada o compartida**
- **Visita al mercado municipal**
- **Llegada al museo de la Guerra de Castas**
- **Brindis de bienvenida con bebida maya**
- **Paseo por las calles y casas coloniales**
- **juegos tradicionales mayas**
- **Comida en casa maya con gente de la población contemplando una danza maya,**
- **Aprendiendo de los abuelos el hilado de algodón**
- **Demostración de medicina tradicional maya**
- **Danza prehispánica**
- **Danza maya y música maya pax.**

INGREDIENTES DE LA COCINA YUCATECA

CONVENTO DE SAN BERNARDINO

Enfocado a:
Público en general

Duración:
45 minutos

Días de servicio:
Lunes a domingo

Horario:
10:00, 12:00, 14:00, 16:00, 18:00 y 20:00 hrs

Localización:
Oficina de Turismo Palacio Municipal

El tour incluye:
No incluye transportación

CULTURA E HISTORIA EN LA **CIUDAD DE VALLADOLID**

En esta pintoresca ciudad colonial se muestran los seis barrios tradicionales el Cenote Zací, la Calzada de los Frailes, el Convento de San Bernardino, entre otros sitios. Además se platican algunas historias de la ciudad de Yucatán y de la importancia de Valladolid en la vida histórica de México, como por ejemplo, que aquí comenzó la Guerra de Castas en 1847, así como la Primera Chispa de la Revolución Mexicana en 1910.

HACIENDA Y **TRADICIÓN**

Se visita una hacienda y se disfrutan las danzas aztecas y yucatecas mientras se eligen riquísimos platillos de un tipo buffet . El momento culminante del tour es el espectáculo de jaripeo con charros y escaramuzas.

Enfocado a
Público en general.

Duración
5 hrs.

Días de servicio
Miércoles

Horario
Salida: 13:00 hrs.
Regreso: 16:00 hrs.

Localización
Valladolid.

El tour incluye:
Guía, renta de bicicleta, casco, comida tipo bufet, show de jaripeo y escaramuzas, degustación de tequila y xtabentún.

AGENCIAS DE VIAJES RECEPTIVAS

Mayapan Travel
Calle 26 No. 160-B Int. 2 x 37-A. Colonia Santa Ana
C.P. 97780 Valladolid
Tel. (985) 8-56-19-10
geded@caribemexicano.com
www.mayapantravel.com

Mexigo tours
Calle 43 No. 204-C x 40 y 42 Colonia Centro C.P. 97780 Valladolid
Tel. (985) 8-56-07-77
mexigotours@hotmail.com
www.mexigotours.com

Portal Maya Tours
Calle 41 No. 200 Int. 1 x 38 y 40. Colonia Centro C.P. 97780 Valladolid
Tel. (985) 8-56-25-13
portalmayatours@hotmail.com
www.portalmayatours.com.mx

EGRESIVAS

Viajes Josmar
Calle 37 No. 206 x 44 y 46 Colonia Candelaria
C.P. 97780 Valladolid
Tel. (985) 8-56-05-65
Lada sin Costo. 018008381665
viajes_josmar@hotmail.com
www.viajesjosmar.com/

Viajes D' Chavez
Calle 42 No. 222 x 51 y 53 . Colonia San Juan
C.P. 97780 Valladolid
Tel. (985) 8-56-26-85
arielchaveznovelo@hotmail.com

Viajes Valladolid
Calle 42 No. 206 x 41 y 43 Int. 2 Colonia Centro
C.P. 97780 Valladolid
Tel. (985) 8-56-18-81 y 8-56-32-02
Lada sin costo. (01800) 506-2017
Fax. 8-56-18-81
emma@valladolidtravel.com

Zací
Calle 39 S/N x 38 Int. Local 1 Colonia Centro
C.P. 97780 Valladolid
Tel. (985) 8-56-05-04
operadorazaci_direccion@hotmail.com
www.viajeszaci.com.mx

CASAS DE CAMBIO

Money Exchange
Calle 41 No. 204 x 40 y 42 Colonia Centro
C.P. 97780 Valladolid
Tel. (985) 8-56-25-80

HOSPITALES

Clínica de Especialidades Santa Anita
Privado
Calle 40 No. 221D x 47 y 49 Int. D Colonia San Juan
C.P. 97780 Valladolid
Tel. (985) 8-56-28-11

Cruz Roja Mexicana
Publico
Calle 47 S/N x 40 Colonia San Juan
C.P. 97780 Valladolid
Tel. (985) 8-56-24-13

Centro Médico San Lucas
Privado
Calle 33 S/N Fraccionamiento X-Corazon
C.P. 97780 Valladolid
Tel. (985) 8-56-27-86

Hospital General de Valladolid
Publico
Calle 49 S/N x 52 Colonia Sisal
C.P. 97780 Valladolid
Tel. (985) 8-56-28-83

Centro de Salud de Valladolid
Publico
Calle 37 S/N x 60 Colonia San Carlos
C.P. 97780 Valladolid
Tel. (985) 8-56-55-96

Grupo Médico del Centro
Privado
Calle 40 No. 178-B x 33 y 35 Colonia Centro
C.P. 97780 Valladolid
Tel. (985) 8-56-51-06

Centro Psicólogo Clínico
Privado
Calle 37 No. 187 x 44 Colonia Candelaria
C.P. 97780 Valladolid
Tel. (985) 1-06-65-91

Clínica América
Privado
Calle 34 No. 202-A x 41 y 43 C.P. 97780 Valladolid
Tel. (985) 8-56-17-21

Clinica Maya
Privado
Calle 40 x 55-B, salida a Chichimilá
C.P. 97780 Valladolid
Tel. (985) 1-01-61-46

RENTA DE AUTOS

Portal Maya
Calle 41 No. 200 por 38 y 40 Col. Centro.
C.P. 97780 Valladolid
Tel. (985) 8-56-25-13 Fax. 8-56-25-13
portalmaya@hotmail.com
www.portalmayatours.com.mx

RESTAURANTES EN VALLADOLID

La Casona
Restaurant-Bar
Calle 41 No. 214 x 44 y 46 Colonia Centro
C.P. 97780 Valladolid
Tel. (985) 8-56-08-39
www.experienciasxcaret.com
mosorio@lacasonavalladolid.com

La Chispa de 1910
Restaurant-Bar
Calle 41 No. 201 x 42 y 44 Colonia Centro
C.P. 97780 Valladolid
Tel. (985) 8-56-26-70

La Taverna del Fraile
Restaurant-Bar
Calle 41 No. 202 x 40 Colonia Centro
C.P. 97780 Valladolid
Tel. (985) 8-56-06-89 y 8-56-09-74

México Mágico
Restaurant-Bar
Calle 40 No. 195 x 39 y 41 Colonia Centro
C.P. 97780 Valladolid
rafael__1451@hotmail.com

Bei Jing Liao Li
Restaurant
Calle 42 No. 196 x 37 y 35 Colonia Centro
C.P. 97780 Valladolid
Tel. (985) 8-56-08-98
cyb7212004@hotmail.com

Centro Recreativo y Restaurante Acuática
Restaurant
Av. de los Frailes T.C#8977 x Entronque Carretera Federal a Mérida Colonia Xlapac
C.P. 97780 Valladolid
Tel. (985) 8-56-32-11 y 8-56-20-70 Fax. 8-56-20-70
surtidoradelhogar@prodigy.net.mx

Domino´s Pizza
Restaurant
Calle 42 No. 206 x 41 y 43 Colonia Centro
C.P. 77780 Valladolid
Tel. (985) 8-56-16-56
www.dominos.com.mx
faranda@dominos.com.mx

El Caribe
Restaurant
Calle 41 No. 251 x 52 y 54 Colonia Bacalar
C.P. 97784 Valladolid
Tel. (985) 8-56-00-64 y 8-56-11-65 Fax. 8-56-00-64

El Payaso
Restaurant
Calle 33 No. 217 x 50 y 54 Colonia San Carlos
C.P. 97130 Valladolid
Tel. (985) 8-56-16-60

Hacienda Ticuch
Restaurant
Carr. Libre a Cancún Km. 170 Colonia Ticuch Valladolid
Tel. (985) 8-58-01-04
www.restaurant-ticuch.com
vero_velazquez72@hotmail.com

Las Campanas
Restaurant
Calle 42 No. 199 x 41 Colonia Centro
C.P. 97780 Valladolid
Tel. (985) 8-56-23-65
r_lascampanas@hotmail.com

Los Hacendados
Restaurant
Calle 41 No. 263 x 56 y 58 Colonia Bacalar
C.P. 97784 Valladolid
Tel. (985) 8-56-32-43 y 8-56-24-97
loshacendados_07@hotmail.com

Parador Turístico y Restaurante Cenote Zací
Restaurant
Calle 37 S/N x 36 Colonia Santana
C.P. 97390 Valladolid
Tel. (985) 8-56-07-21
dacego101@hotmail.com

Plaza Maya
Restaurant
Calle 41 No. 235 x 48 y 50 Colonia Bacalar
C.P. 97780 Valladolid
Tel. (985) 8-52-95-46

Restaurant y Coctelería El Pescador
Restaurant
Calle 41 No. 168-D x 28 y 30 Colonia Santa Ana C.P. 97180 Valladolid

Restaurant y Coctelería La Sirenita
Restaurant
Calle 34 No. 188 x 29 y 31 Colonia Fernando Novelo
C.P. 97782 Valladolid
Tel. (985) 8-56-16-55

Restaurante y Pizzería Oasis Familiar
Restaurant
Calle 36 No. 221-F x 45 y 47 Colonia San Juan
C.P. 97433 Valladolid
Tel. (985) 8-56-48-27
oasisfamiliar@hotmail.com

San Bernardino de Siena Don Juanito
Restaurant
Calle 49 No. 227 x 48 -B y 50 Colonia Sisal
C.P. 97784 Valladolid
restaurante_don_juanito@prodigy.net

Yepes II
Restaurant
Calle 39 No. 191 x 38 Int. hotel don Luis Colonia Centro C.P. 97780 Valladolid
Tel. (985) 8-56-05-05

Cafetería Maruja
Cafetería
Calle 41 No. 202-A x 40 Colonia plaza principal
C.P. 97000 Valladolid
Tel. (985) 8-56-09-99
maruja.valla@gmail.com

Subway
Restaurant
Calle 42 No. 197-B x 39 y 41, Colonia Centro
C.P. 97780 Valladolid
Tel. (985) 8-56-16-81
memoben@yahoo.com

Hacienda La Guadalupana
Restaurant
Km. 3.5 Libramiento Merida-Cancun, Valladolid
Tel. (985) 8-56-22-00
manuelvidal56@prodigy.net.mx

Hacienda San Lorenzo Oxman
Restaurant
A 1.5 Km de la Carretera que conduce al Relleno Sanitario Valladolid
Tel. (985) 1-01-11-62

Casa Itali@
Restaurant
Calle 35 No. 202-J x 42 y 44, Int. Parque de Candelaria
C.P. 97780 Valladolid
Tel. (985) 8-56-55-39
casaitali@yahoo.com.mx

Squimz
Restaurant
Calle 39 No. 219 x 44 y 46 Colonia Centro
C.P. 97780 Valladolid
Tel. (985) 8-56-41-56
gina@squimz.com.mx

Las Varengas
Restaurant
Calle 64 C x 35 esquina No. 172, Fracc. Colonos
C.P. 97780 Valladolid
Tel. (985) 8-56-53-40
peniche72@hotmail.com

Snack & Beer
Restaurant-Bar
Calle 39 No. 199-A x 38 y 40 Colonia Centro
C.P. 97780 Valladolid
Tel. (985) 8-56-19-01
snackers@me.com

La Galera
Restaurant
Calle 42 No. 217 x 47 y 49 Colonia San Juan
C.P. 97780 Valladolid
Tel. (985) 8-56-20-21
sgmc82@hotmail.com

Conato de 1910
Restaurant
Calle 40 No. 226 x 45 y 47 Colonia San Juan
C.P. 97780 Valladolid
Tel. (985) 1-08-20-03

Absenta Pub
Restaurant-Bar
Calle 56B No 134 Fracc. Flamboyanes
C.P. 97780 Valladolid
Tel. (985) 1-05-89-20
basultoandere@gmail.com

La Calzada
Restaurant
Calle 41 No 210 x 46 y 48 Colonia Sisal
C.P. 97780 Valladolid
Tel. (985) 8-56-23-65
r_lascampanas@hotmail.com

El Patio Bistro Café
Café-Restaurant
Calle 43 x 38 y 40 Colonia Centro
C.P. 97780 Valladolid
Tel. (985) 8-56-07-40
elpatio_bistrocafe@hotmail.com

La Casa del Café Kaffe
Café-Restaurant
Calle 35 No. 202-Q Int. Parque de Candelaria
C.P. 97780 Valladolid
Tel. (985) 8-56-28-79
salud7@gmail.com

HOTELES VALLADOLID

5 Estrellas

El Mesón del Marqués
Calle 39 No. 203 x 40 y 42 Colonia Centro
C.P. 97780 Valladolid
Tel. (985) 8-56-20-73 y 8-56-30-42 Fax. 8-56-22-80
www.mesondelmarques.com
reservaciones@mesondelmarques.com

Ecotel Quinta Regia
Calle 40 No. 160-A x 27 Colonia Santa Lucia
C.P. 97780 Valladolid
Tel. (985) 8-56-34-72 y 8-56-34-73 Fax. 8-56-34-79
www.ecotelquintaregia.com.mx
ecotelqr@prodigy.net.mx

4 Estrellas

Casa Quetzal
Calle 51 No. 218 x 50 y 52 Colonia Sisal
C.P. 97780 Valladolid
Tel. (985) 8-56-47-96
www.casa-quetzal.com
casaquetzal@casa-quetzal.com

Hacienda Sánchez
Calle 23 (Inicio Avenida Zacihual) Lote 8877 x 40 y 42 Colonia Santa Lucia C.P. 97780 Valladolid
Tel. (985) 8-56-52-12 y 8-56-52-14 Fax. 8-56-52-14
www.hotelhaciendasanchez.com.mx
haciendasanchezhotel@hotmail.com

3 Estrellas

Zací
Calle 44 No. 191 x 37 y 39 Colonia Centro
C.P. 97780 Valladolid
Tel. (985) 8-56-21-67

San Clemente
Calle 42 No. 206 x 41 y 43 Colonia Centro
C.P. 97780 Valladolid
Tel. (985) 8-56-22-08 y 8-56-31-61 Fax. 8-56-22-08
www.hotelsanclemente.com.mx
reservacionhclemente@hotmail.com

María de la Luz
Calle 42 No. 193-C x 39 y 41 Colonia Centro
C.P. 97780 Valladolid
Tel. (985) 8-56-20-71 Fax. 8-56-11-81
www.marialuzhotel.com.mx
info@marialuzhotel.com.mx

Casa Tunich Beh
Calle 41-A No. 204-A x 46 y 48 Colonia Centro
C.P. 97780 Valladolid
Tel. (985) 8-56-22-22
www.tunichbeh.com
casa.tunich.beh@hotmail.com

Hacienda San Miguel
Km 8 S/N x Carr. Valladolid-Uayma
C.P. 97790 Pixoy, Valladolid
Tel. (999) 9-44-84-01
www.hacienda-sanmiguel.com
snmiguel@hotmail.com

La Aurora
Calle 42 No. 192 x 35 y 37 Colonia Candelaria C.P. 97390 Valladolid
Tel. (985) 8-56-12-19 Fax. 8-56-12-19
www.hotellaaurora.com
la.aurora.hotel@hotmail.com

Casa Hamaca
Calle 49 No. 202 A por 40 Parque San Juan. C.P. 97780 Valladolid
Tel. (985) 8-56-52-87 y 1-00-42-70
www.casahamaca.com
denislarsen@yahoo.com

2 Estrellas

Plaza Candelaria
Calle 44 No. 188 x 37 y 39 Colonia Centro
C.P. 97780" Valladolid
Tel. (985) 8-56-21-67
hotel_zaci@hotmail.com

Don Luis
Calle 39 No. 191 x 38 y 40 Colonia Centro
C.P. 97780 Valladolid
Tel. (985) 8-56-20-24 Fax. 8-56-20-08
www.hoteldoluis.com.mx
hotel_donluis@yahoo.com

Valladolid
Calle 46 No. 197 x 37 y 39 C.P. 97780 Valladolid
Tel. (985) 8-56-25-72 Fax. 8-56-25-72

1 Estrella

Maya
Calle 41 No. 231 x 48 y 50 Colonia Bacalar C.P. 97784 Valladolid
Tel. (985) 8-56-20-69

Posada Osorio
Calle 40 No. 183-B x 35 y 33 Frente a la Casa China Colonia Centro C.P. 97780 Valladolid
Tel. (985) 8-56-56-53
hotel_posada_osorio@hotmail.com

Santa Ana
Calle 41 No. 180-B x 32 y 34 Colonia Santa Ana
C.P. 97780 Valladolid
Tel. (985) 8-56-20-76

Santa Lucía
Calle 42 No. 182-A x 31 y 33 Colonia Santa Lucia
C.P. 97780 Valladolid
Tel. (985) 8-56-33-93

0 Estrellas

Lili
Calle 44 No. 192 x 37 y 39 Colonia Centro
C.P. 97780 Valladolid
Tel. (985) 8-56-21-63

Posada Flamboyanes
Calle 41 No. 279-C x 60 y 62 Colonia Barrio de Bacalar
C.P. 97784 Valladolid
Tel. (985) 8-56-48-45 y 8-56-23-42 Fax. 8-56-04-35
segurosaguilar@prodigy.net.mx

María Guadalupe
Calle 44 No.198 x 39 y 41 Colonia Centro
C.P. 97780 Valladolid
Tel. (985) 8-56-20-68
hotelmariaguadalupe@hotmail.com

Lucy
Calle 39 No. 215 x 44 y 46 Colonia Centro
C.P. 97780 Valladolid
Tel. (985) 8-56-48-31

Rosalía
Calle 45 No. 216 x 38 y 40 Colonia Centro
C.P. 97780 Valladolid
Tel. (985) 8-56-32-84
www.hotelrosaliavalladolid.com
hotelrosaliavalladolid@hotmail.com

Hostel Kimbé
Calle 38 No. 200 x 39 y 41 Colonia Centro
C.P. 97780 Valladolid
Tel. (985) 8-56-29-16
yobekin17@hotmail.com

Hostel Casa de Huéspedes y Estudiantes
Calle 39 No. 225 x 46 y 48 Colonia Centro
C.P. 97780 Valladolid
Tel. (985) 8-56-25-72

Cenotes y Cabañas Suytun
Carretera libre Valladolid-Pto. Juárez Kilometro 8
C.P. 97792 Ticuch, Valladolid
Tel. (985) 8-56-59-28 Fax. 8-56-59-28
suytun_2004@hotmail.com

Hostal La Candelaria
Calle 35 No..201-F x 42 y 44
Interior Parque de La Candelaria
C.P. 97780" Valladolid
Tel. (985) 8-56-22-67
candelaria_hostel@hotmail.com

CHICHÉN ITZÁ

Clase Especial

Oka´an
Km. 122 S/N x Carretera Mérida-Pto. Juárez C.P. 97750 Pisté, Tinum
Tel. (985) 1-05-84-02
www.hotelokaan.com
info@hotelokaan.com

5 Estrellas

Hotel and Bungalows Mayaland Resort
Km. 120 S/N x Carr. Mérida-Cancún
C.P. 97751 Pisté, Tinum
Tel. (985) 8-51-00-70 Fax. 8-51-00-70
Lada sin costo 01 (800) 7195465
www.mayaland.com
luismaldonado@mayaland.com

Hacienda Chichén & Yaxkin Spa
Carr. libre Mérida-Pto. Juárez Km. 120 No. 180 C.P. 97752 Pisté, Tinum
Tel. (999) 9-20-84-07 Fax. 9-20-84-08
www.haciendachichen.com
info@haciendachichen.com

4 Estrellas

Villas Arqueológicas Chichén Itzá
Km. 120 S/N x Carr. Mérida-Valladolid
C.P. 97752 Pisté, Tinum
Tel. (985) 8-56-60-00 Fax. 8-56-60-08
Lada sin costo 01 (800) 5577755
www.villasmex.com
hss_recepcion@hotmail.com

Ik Kil
Carr. Mérida - Puerto Juárez Km. 122 S/N
C.P. 97751 Pisté, Tinum
Tel. (985) 8-58-15-25
www.cenoteikil.com

3 Estrellas

Dolores Alba Chichén Itzá
Km. 122 S/N x Carr. Mérida - Cancún
C.P. 97751 Pisté, Tinum
Tel. (985) 8-58-15-55
Lada sin costo 01 (800) 8495060
www.doloresalba.com
info@doloresalba.com

Chichén Itzá
Calle 15 No. 45 x 2 y 4 Colonia Centro
C.P. 97751 Pisté, Tinum
Tel. (985) 8-51-00-22 y 8-51-00-23 Fax. 8-51-00-23
Lada sin costo 01 (800) 7195465
www.mayaland.com
luis@mayaland.com

Stardust Inn
Calle 15-A No. 34-A x 2-A y 2-B
C.P. 97751 Pisté, Tinum
Tel. (985) 8-51-02-75

Hotel Galería Félix Inn
Calle 15 No. 57 x 2 y 4 Colonia Centro
C.P. 97751 Pisté, Tinum
Tel. (985) 8-51-00-33
www.hotelfelixinn.com.mx
hotelfelix@hotelfelixinn.com.mx

Poxil
Calle 13 No. 52 x 12 y 14 Colonia Centro
C.P. 97751 Pisté, Tinum
Tel. (985) 8-51-02-83 y 8-51-01-16
ventas@hotelpoxil.com

2 Estrellas

Piramide Inn
Calle 15-A No. 30 x 20 C.P. 97551 Pisté, Tinum
Tel. (985) 8-51-01-15 y 8-51-01-14 Fax. 8-51-01-14
www.chichen.com
piramideinn@yahoo.com

0 Estrellas

Posada Maya
Calle 8 No. 70 x 13 y 15 Colonia Centro
C.P. 97751 Pisté, Tinum
Tel. (985) 8-51-02-11

Chac-Mool
Calle 15 No. 15-G x 2-A y 2-B C.P. 97751 Pisté, Tinum
Tel. (985) 8-51-02-70

Posada El Carrusel
Calle 15 No. 41 x 4 y 6 C.P. 97751 Pisté, Tinum
Tel. (985) 8-51-00-78

Posada Olalde
Calle 6 No. 49 x 17 C.P. 97751 Pisté, Tinum
Tel. (985) 8-51-00-86 Fax. 8-51-00-86

Cari
Calle 8 S/N x 13 y 15 C.P. 97757 Pisté, Tinum
Tel. (985) 8-51-02-08

EK BALAM

3 Estrellas

Dolcemente
Domicilio conocido frente a Plaza Principal S/N
Colonia Centro C.P. 97740 Ek Balam, Temozón
www.dolcementeekbalam.com
ekbalamdolcemente@gmail.com

0 Estrellas

Cabañas Ecológicas Unajil
Ek Balam Pueblo S/N C.P. 97740 Ek Balam, Temozón
Tel. (985) 8-58-14-15 y 8-52-50-14
unajil@hotmail.com

Génesis (Ecohotel Oasis)
Conocida S/N C.P. 97740 Ek Balam, Temozón
Tel. (985) 8-52-79-80 y 1-01-02-77
www.genesisretreat.com
contact@genesisretreat.com

TIZIMÍN Y EL CUYO

3 Estrellas

Hotel Pastora
Calle 51 No. 413 x 52 y 54 Colonia centro
C.P. 97700 Tizimín
Tel. (986) 8-63-30-37 Fax. 8-63-30-37
deviaje55@hotmail.com

El Herradero
Calle 48 No. 417 x Esquina con calle 57 Colonia Centro C.P. 97700 Tizimín
Tel. (986) 8-63-20-98 Fax. 8-63-24-33
elherradero_wr@hotmail.com

2 Estrellas

San Jorge
Calle 53 No. 412 x 50 y 52 Colonia Centro
C.P. 97700 Tizimín
Tel. (986) 8-63-20-37 Fax. 8-63-20-37

San Carlos
Calle 54 No. 407 x 51 y 53 Colonia Centro
C.P. 97700 Tizimín
Tel. (986) 8-63-20-94 Fax. 8-63-20-94
www.hotelsancarlos.com.mx
hotelsancarlos@hotmail.com

1 Estrella

Hotel Aida Luz
Calle 40 No. 3-A x 10-A (esquina) Colonia Centro
C.P. 97713 El Cuyo Tizimín
Tel. (986) 8-53-40-88 y 8-53-40-69
hotel_aidaluz@hotmail.com

Mesón de Don Rodrigo
Calle 51 No. 389 x 46-A y 46-B Colonia Centro
C.P. 97700 Tizimín
Tel. (986) 8-63-26-03

Hotel 49
Calle 49 No. 373-A x 46 y 48 Colonia Centro
C.P. 97700 Tizimín
Tel. (986) 8-63-21-36 y 8-63-58-21
hotel49tizimin@hotmail.com

María Isabel
Calle 49 No. 388 x 46 y 48 Colonia Centro Tizimín
Tel. (986) 8-63-51-13

0 Estrellas

Posada María Antonia
Calle 50 No. 408 x 51 y 53 Colonia Centro
C.P. 97700 Tizimín
Tel. (986) 8-63-28-57 Fax. 8-63-28-57

Posada Las Almejas
Calle 37 No. 93 C.P. 97713, El Cuyo Tizimín
Tel. (986) 8-53-40-05

Cabañas Mar y Sol
Calle 37 No. 91 C.P. 97713 El Cuyo Tizimín
Tel. (986) 8-53-40-62 y 8-53-40-15

Flamingos Cabins
Frente al Mar S/N C.P. 97713 El Cuyo Tizimín
Tel. (999) 9-38-10-60 y 9-38-10-15
www.flamingoscabins.com
reservations@flamingoscabins.com

RÍO LAGARTOS

2 Estrellas

Punta Ponto
Calle 7 Diagonal No. 140 x 19 Carretera Balneario Chiquilá C.P. 97720 Río Lagartos
Tel. (986) 8-62-05-09 Fax. 8-62-05-09
www.freewebs.com/riolagartos/hotelpuntaponto.htm puntaponto@hotmail.com

Tabasco Río
Calle 12 esquina No. 115 x 13
C.P. 97720 Río Lagartos
Tel. (986) 8-62-01-16 y 8-62-05-08 Fax. 8-62-01-16
www.tabascoriohotel.com
hoteltabascorio@gmail.com

1 Estrella

Villa de Pescadores
Calle 9 No. 95 x 14 Colonia Malecón Costero
C.P. 97720 Río Lagartos
Tel. (986) 8-62-00-20
villa_pescadores@prodigy.net.mx

Las Glorias
Calle 14 No. 111-B x 13 y 15 C.P. 97720 Río Lagartos
Tel. (986) 8-62-00-14
tonymassa5@hotmail.com

0 Estrellas

Anette
Calle 9 No. 97 x 10 y 8 C.P. 97720 Río Lagartos
Tel. (986) 8-62-00-35

Isla Contoy
Calle 19 No. 134 x 14 Colonia Centro
C.P. 97720 Río Lagartos
Tel. (986) 8-62-00-00
www.flyfishingyucatan.com
riolaga@hotmail.com

SAN FELIPE

3 Estrellas

San Felipe de Jesús
Calle 9-A No. 59 x 14 y 16 C.P. 97616 San Felipe
Tel. (986) 8-62-20-27 y 8-62-20-36
hotelsfjesus@hotmail.com

0 Estrellas

La Hacienda
Calle 12 No. 32 x 15 y 17 C.P. 97616 San Felipe
Tel. (986) 8-62-20-48

DEPENDENCIAS Y ORGANISMOS DE TURISMO

Asociación de Agencias Promotoras de Turismo de Yucatán (AAPROTUY)
Calle 33-B No. 461-K Colonia La Huerta
C.P. 97080 Mérida
Tel. (999) 9-48-11-99
presidente@aaprotuy.org.mx

Asociación Mexicana de Hoteles en Yucatán (AMHY)
Calle 35 No. 495 x 56 y 54 Colonia Centro
C.P. 97000 Mérida
Tel. (999) 9-28-75-46 y 9-28-87-34
www.hotelesyucatan.com.mx
gerencia@hotelesyucatan.com.mx

Canirac (Cámara nacional de la Industria de Restaurantes y Alimentos Condimentados)
"Calle 59 # 833 x 14 y 16 Av. Fidel Velásquez, Fracc. Del Parque C.P. 97160 Mérida
Tel. (999) 982-29-00 y 982-29-17
www.caniracyucatan.com
caniracmerida@prodigy.net.mx

Departamento Fomento Turístico del Municipio de Valladolid
Interior del Palacio Municipal, Centro Histórico, Valladolid)
Calle 40 #200 x 41 Col. Centro C.P. 97780 Valladolid, Yucatán México
Tel. (985)856-2551 ext. 114
www.valladolid.travel
www.valladolid.gob.mx
noe.rodriguez@valladolid.gob.mx
fomento.turistico@valladolid.gob.mx
turismo@valladolid.gob.mx

Centro INAH Yucatán
Km. 6 _ Carretera Mérida - Progreso.
CP 97310 Mérida
Tel. (999) 9-44-00-33 y 9-44-49-46
direccion.yuc@inah.gob.mx

Patronato Cultur
"Calle 60 Norte No. 299 E, Ex Cordemex Col. Revolución, Centro de Convenciones Yucatán Siglo XXI. C.P. 97118 Mérida
Tel. (999) 9-42-19-00
www.culturyucatan.com

Secretaría de Fomento Turístico
Calle 60 Norte S/N Int. Centro de Convenciones Yucatán Siglo XXI Colonia Revolución
C.P. 97000 Mérida
Tel. (999) 9-30-37-60
www.yucatan.travel

ESTABLECIMIENTOS VARIOS

Casa de los Venados
Museo de Arte Pupular Mexicano
Calle 40 #204 x 41 Colonia Centro Valladolid
C.P. 97780 Valladolid
Tel (985) 8-56-22-89
www.casadelosvenados.com
javenator1@gmail.com

Creaciones Dutzi
Bolsas Artesanales
Calle 47 x 38 y 40 Colonia San Juan
C.P. 97780 Valladolid
Tel (985) 8-56-58-43
www.yourdutzi.com/dutzi
info@dutzi.com

Galeria Yalat
Galeria de Arte
"Calle 39 No. 129-A x 38 y 40 Esquina, Colonia Centro
C.P. 97780" Valladolid
Tel (985) 8-56-19-69
yalat.galeria@gmail.com

Coqui Coqui-Perfumes & Spa
Calle 41 A No. 207 Calzada de los Frailes
C.P. 97780" Valladolid
Tel (985) 8-56-51-29
coquicoquiperfumes.com/contact.htm
perfumeria@coquicoqui.com

Valladolid English Library
Biblioteca en Ingles
"Calle 49 No. 202-A x 40 Colonia San Juan
C.P. 97780 Valladolid
Tel (985) 8-56-30-19
www.casahamaca.com
augustin.mx@gmail.com

Destileria Mayapan
Destileria Artesanal
Libramiento norte Km. 7+ 350 Valladolid Valladolid
Tel (985) 8-56-17-27
www.mayapan.mx
info@mayapan.mx

Universidad de Oriente
"Universidad, Cursos de Idioma Maya"
"Av. Chanyokdzonot Tablaje Catastral 10344 - 10345 Valladolid
Tel. (985) 8-56-61-40
http://www.uno.edu.mx/
amireyoly.burgos@uno.edu.mx